



**BIENVENUE CHEZ MÉMÉ - TREIGNY-
PERREUSE-SAINTE-COLOMBE -
PUISAYE-FORTERRE**

**BIENVENUE CHEZ MÉMÉ -
TREIGNY-PERREUSE-SAINTE-
COLOMBE**

Bienvenue dans nos locations de vacances à Treigny-
Perreuse-Sainte-Colombe - Puisaye-Forterre

<https://bienvenuechezmeme.fr>

<https://sites.google.com/view/bienvenuechezmeme>



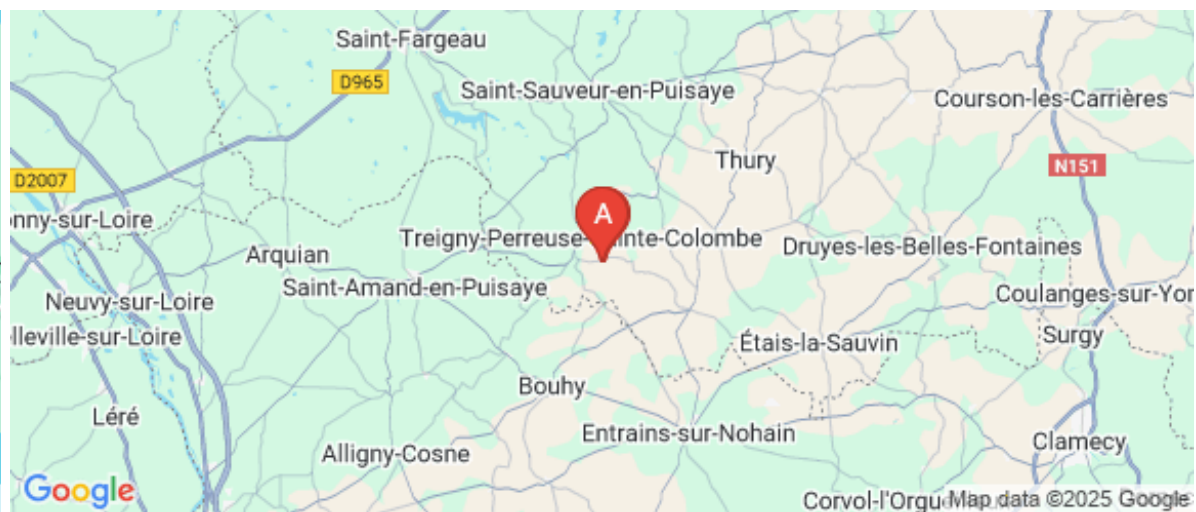
Julien ROBIN

☎ 06 81 31 17 91







A Hébergement Collectif - Bienvenue chez Mémé - Treigny-Perreuse-Sainte-Colombe : 3 rue des Meurissettes Lieu-dit Diancy 89520 TREIGNY-PERREUSE-SAINTE-COLOMBE

B Gîte Bienvenue chez Mémé - Treigny-Perreuse-Sainte-Colombe : Lieu-dit Diancy 89520 TREIGNY-PERREUSE-SAINTE-COLOMBE





Hébergement Collectif - Bienvenue chez Mémé - Treigny-Perreuse-Sainte-Colombe

-  Chambre de Lucette
-  Chambre de Georges
-  Chambre de Dédé
-  Chambre de Maurice

Détente : Bienvenue chez Mémé, c'est un saut dans le passé, un moment, là, où le temps s'est arrêté dans une ambiance conviviale, avec des chambres spacieuses individuelles (de 1 à 3 personnes), et un jardin, une cuisine équipée, une salle à manger et des sanitaires communs.

Rétro : Dans cette grande longère d'une capacité de 12 couchages, tout a été entièrement rénové, mais ... comme votre Mémé l'aurait souhaité !!!

Campagne : La maison est située à côté de la ferme, où, lors d'une escapade, vous pourriez voir notre élevage de Buffles et découvrir nos produits.

Unique : A l'intérieur ou dans le jardin, ce sera pour vous l'occasion de redécouvrir des objets anciens et de vous amuser. (Jeux de société, déguisements, quiz,...)

Souvenirs : Une bonne adresse à proximité du chantier médiéval de Guédelon, de la maison natale



Infos sur l'établissement



Communs

A proximité propriétaire
Habitation indépendante

Entrée indépendante



Activités



Réseaux

Accès Internet



Stationnement

Parking



Services

Location de draps et/ou de
linge

Nettoyage / ménage



Extérieurs





Chambre de Lucette



Chambre



3

personnes



1

chambre



12

m2



Un parquet d'origine et meubles des années 70.

<i>Chambres</i>	Chambre(s): 1 Lit(s): 2	dont PMR : 1 dont lit(s) 1 pers.: 1 dont lit(s) 2 pers.: 1
<i>Salle de bains / Salle d'eau</i>	Salle de bains avec douche Sèche serviettes Salle(s) d'eau (avec douche): 2	Sèche cheveux
<i>WC</i>	WC: 2 WC communs	
<i>Cuisine</i>	Cuisine Congélateur Four à micro ondes	Four Réfrigérateur
<i>Autres pièces</i>	Salon Véranda	Terrasse
<i>Media</i>	Wifi	
<i>Autres équipements</i>	Lave linge collectif	Matériel de repassage
<i>Chauffage / AC</i>	Chauffage	
<i>Exterieur</i>	Abri pour vélo ou VTT Cour Salon de jardin	Barbecue Jardin Terrain clos
<i>Divers</i>		





Chambre de Georges



Chambre



3

personnes



1

chambre



14

m2

L'alliance de la tomettes de Bourgogne et du bois de Normandie.

<i>Chambres</i>	Chambre(s): 1 Lit(s): 2	dont PMR : 1 dont lit(s) 1 pers.: 1 dont lit(s) 2 pers.: 1
-----------------	----------------------------	--

<i>Salle de bains / Salle d'eau</i>	Salle de bains avec douche Sèche serviettes	Sèche cheveux
	Salle(s) d'eau (avec douche): 2	

<i>WC</i>	WC: 2 WC communs
-----------	---------------------

<i>Cuisine</i>	Cuisine	
	Congélateur Four à micro ondes	Four Réfrigérateur

<i>Autres pièces</i>	Séjour Véranda	Terrasse
----------------------	-------------------	----------

<i>Media</i>	Wifi
--------------	------

<i>Autres équipements</i>	Lave linge collectif	Matériel de repassage
---------------------------	----------------------	-----------------------

<i>Chauffage / AC</i>	Chauffage
-----------------------	-----------

<i>Exterieur</i>	Abri pour vélo ou VTT Cour Salon de jardin	Barbecue Jardin Terrain clos
------------------	--	------------------------------------

<i>Divers</i>	
---------------	--





Chambre de Dédé



Chambre



3

personnes



1

chambre



12

m²

La possibilité de se réveiller avec la vue sur le jardin et de profiter du lever de soleil.

<i>Chambres</i>	Chambre(s): 1 Lit(s): 1	dont PMR : 1 dont lit(s) 1 pers.: 1 dont lit(s) 2 pers.: 1
<i>Salle de bains / Salle d'eau</i>	Salle de bains avec douche Sèche serviettes	Sèche cheveux
	Salle(s) d'eau (avec douche): 2	
<i>WC</i>	WC: 2 WC communs	
<i>Cuisine</i>	Cuisine Congélateur Four à micro ondes	Four Réfrigérateur
<i>Autres pièces</i>	Séjour Véranda	Terrasse
<i>Media</i>	Wifi	
<i>Autres équipements</i>	Lave linge collectif	Matériel de repassage
<i>Chauffage / AC</i>	Chauffage	
<i>Exterieur</i>	Abri pour vélo ou VTT Cour Salon de jardin	Barbecue Jardin Terrain clos
<i>Divers</i>		





Chambre de Maurice



Chambre



3

personnes



1

chambre



14

m2

Un mélange de terre cuite et de dentelle.

<i>Chambres</i>	Chambre(s): 1 Lit(s): 2	dont PMR : 1 dont lit(s) 1 pers.: 1 dont lit(s) 2 pers.: 1
-----------------	----------------------------	--

<i>Salle de bains / Salle d'eau</i>	Salle de bains avec douche Sèche serviettes	Sèche cheveux
	Salle(s) d'eau (avec douche): 2	

<i>WC</i>	WC: 2 WC communs
-----------	---------------------

<i>Cuisine</i>	Cuisine	
	Congélateur Four à micro ondes	Four Réfrigérateur

<i>Autres pièces</i>	Séjour Véranda	Terrasse
----------------------	-------------------	----------

<i>Media</i>	Wifi
--------------	------



<i>Autres équipements</i>	Lave linge collectif	Matériel de repassage
---------------------------	----------------------	-----------------------

<i>Chauffage / AC</i>	Chauffage
-----------------------	-----------

<i>Exterieur</i>	Abri pour vélo ou VTT Cour Salon de jardin	Barbecue Jardin Terrain clos
------------------	--	------------------------------------

<i>Divers</i>	
---------------	--







Gîte Bienvenue chez Mémé - Treigny-Perreuse-Sainte-Colombe



Maison



12

personnes



4


chambres



120

m²

Détente : Bienvenue chez Mémé, c'est un saut dans le passé, un moment, là, où le temps s'est arrêté dans une ambiance conviviale, avec des chambres spacieuses, un jardin et une cuisine équipée. Rétro : Dans cette grande longère d'une capacité de 12 couchages, tout a été entièrement rénové, mais ... comme votre Mémé l'aurait souhaité !!! Campagne : La maison est située à côté de la ferme, où, lors d'une escapade, vous pourriez voir notre élevage de Buffles et découvrir nos produits. Souvenirs : Une bonne adresse à proximité du chantier médiéval de Guédelon, de la maison natale de Colette, du château de Saint-Fargeau, mais aussi d'autres villages typiques...



Pièces et équipements

Chambres

Chambre(s): 4
Lit(s): 0

dont lit(s) 1 pers.: 0
dont lit(s) 2 pers.: 0

Salle de bains / Salle d'eau

WC

Cuisine

Congélateur
Réfrigérateur

Four

Autres pièces

Media

Autres équipements

Chauffage / AC

Chauffage

Exterieur

Terrain clos

Divers

Infos sur l'établissement



Communs

Entrée indépendante
Sur une exploitation agricole

Habitation indépendante



Activités



Réseaux

Accès Internet



Stationnement

Parking



Services

Nettoyage / ménage



Extérieurs

A savoir : conditions de la location

Arrivée

Départ

*Langue(s)
parlée(s)* Français

*Annulation/
Prépaiement/
Dépot de
garantie*

*Moyens de
paiement* Chèques bancaires et postaux Espèces Paypal

Ménage

*Draps et Linge
de maison*

*Enfants et lits
d'appoints*

*Animaux
domestiques* Les animaux sont admis.

Tarifs (au 24/01/25)

Gîte Bienvenue chez Mémé - Treigny-Perreuse-Sainte-Colombe

Tarif standard: 301€ par nuit pour le logement entier (12 personnes maximum)

Tarifs en €:	Tarif 1 nuit en semaine (L, M, M, J, D)	Tarif 1 nuit en weekend (V ou S)	Tarif 2 nuits weekend (V+S)	Tarif 7 nuits semaine
du 24/01/2025 au 31/01/2027	301€	301€		


Mes recommandations

Découvrir La Puisaye

Top 10

OFFICE DE TOURISME PUISAYE-FORTERRER

WWW.PUISAYE-TOURISME.FR



Alfred et George


☎ 06 14 26 28 91
14 Les cours

🌐 <https://www.alfredetgeorge.com/la-table>

3.1 km
📍 SAINPUITS



Francis Lévêque vous invite à découvrir sa cuisine et à partager un moment convivial autour de La Table d'hôtes. Il a été à la tête du Restaurant du Marché, dans le 15^e arrondissement de Paris, durant un peu plus de 10 ans. Formé chez 2 grands Chefs de renom : Michel Lorain de la Côte Saint-Jacques à Joigny et Jean Pierre Vigato de l'Apicius à Paris. La Table peut accueillir jusqu'à 14 convives et est ouverte à tous !




La Guirtelle

Lieu-dit La Guirtelle Bas
🌐 <https://www.laguirteille.com/>

4.9 km
📍 LAINSECQ



La Guirtelle propose une cuisine contemporaine asiatique avec des ingrédients locaux et des produits biologiques.




Fratrie

☎ 03 73 74 88 10
7 Grande Rue

8.6 km
📍 SAINT-SAUVEUR-EN-PUISAYE



Cave à manger à Saint-Sauveur-en-Puisaye en Bourgogne.




Les Passantes

☎ 03 86 45 72 92
5 Place du Marché

8.6 km
📍 SAINT-SAUVEUR-EN-PUISAYE



L'équipe du restaurant Les passantes vous accueille en salle et en terrasse dans une ambiance chaleureuse au centre bourg du très joli village de Saint-Sauveur-en-Puisaye, pays de Colette.




Le P'tit Bistro

☎ 03 86 45 54 21
13, place du Marché

8.6 km
📍 SAINT-SAUVEUR-EN-PUISAYE



Situé sur la place du marché, au centre-bourg de Saint-Sauveur en Puisaye, le P'tit bistro vous accueille dans sa salle à la décoration traditionnelle ou sur sa terrasse ombragée, pour passer un moment agréable en dégustant une boisson, une glace, un déjeuner ou un repas lors d'une soirée à thème, pour un rapport qualité prix qui saura vous satisfaire.




Restaurant Carrara

☎ 07 53 12 62 58
19 Rue Saint-Claude

8.6 km
📍 SAINT-SAUVEUR-EN-PUISAYE 🍴 6

Le restaurant Carrara, situé dans le village natal de Colette à Saint-Sauveur-en-Puisaye propose une cuisine originale et raffinée dans une ambiance chaleureuse avec une très belle déco. Le restaurant dispose d'une sélection de vins biologiques et biodynamiques à associer avec de bons produits du terroir.




Le Point Bar

☎ 09 83 37 61 57
23 Rue Saint-Claude

8.6 km
📍 SAINT-SAUVEUR-EN-PUISAYE 🍴 7

Le Point Bar est plus qu'un bar. Lieu d'expositions, librairie-presses, jeux et tabac, Jean-Christophe a souhaité faire de son établissement un lieu de rencontres et de retrouvailles. Au cœur de Saint-Sauveur-en-Puisaye, le Point Bar propose également des événements et devient presque, ainsi, un tiers-lieu de la vie locale.



Au Grès des Envies

☎ 09 51 29 31 71
49 Grande Rue

9.5 km
📍 SAINT-AMAND-EN-PUISAYE 🍴 8

Le restaurant Au Grès des Envies est situé au cœur du village potier de Saint-Amand-en-Puisaye. Il fait partie du Collège culinaire de France "restaurant de qualité". Chaque mois, il vous propose des menus composés à partir de produits frais et locaux. Alors, n'hésitez pas et rendez-leur visite.



La guinguette en scène

☎ 06 37 59 90 09#06 30 25 85 25
Lieu dit la Calanque

9.8 km
📍 SAINT-FARDEAU 🍴 9

La Guinguette en Scène vous propose ses délicieux repas au bord de l'eau, au Lac du Bourdon, à 5 min du château de Saint-Fargeau et 5 min du château de Guédelon. Restauration rapide de qualité avec ses produits bio et/ou locaux, nous vous proposons du mercredi au dimanche de midi à minuit dans un cadre exceptionnel au bord de l'eau, des pizzas, des burgers, des frites maison, des planches apéros, des cookies pour le goûter, etc ...



Auberge du Lac

☎ 03 86 74 03 23
Reservoir du Bourdon

📄 <https://www.aubergedulacdubourdon.fr/>

9.9 km
📍 SAINT-FARDEAU 🍴 K

Restaurant situé au bord du lac du Bourdon offrant une vue panoramique sur le lac. Notre cuisine est conviviale et goûteuse. Nous proposons les pauses repas mais aussi les pauses détente sur notre terrasse accompagnées d'une glace ou d'une crêpe.

Mes recommandations (suite)

Découvrir La Puisaye

Top 10

OFFICE DE TOURISME PUISAYE-FORTERRER

WWW.PUISAYE-TOURISME.FR


EN BOURGOGNE
LA PUISAYE
A DU GÉNIE!



Le Bacchus

☎ 06 18 35 90 85
4 Place de l'Église

18.0 km
📍 MEZILLES



Le Transvaal

☎ 03 86 74 01 27
7 Avenue du Général Leclerc

14.7 km
📍 SAINT-FARDEAU



L'équipe du Transvaal vous accueille du mercredi au lundi midi et soir. Menu ouvrier le midi et cuisine semi-gastronomique le soir sous l'oeil du chef Killian.



Salon de thé Pâtisserie Fléchais

☎ 03 86 74 06 71
1 Rue des Lions
🌐 <https://www.patisserie-flechais.fr/>

14.6 km
📍 SAINT-FARDEAU



Sur place ou à emporter, venez-vous restaurer avec notre formule Petit Déjeuner et notre formule Rapide. Vous retrouverez notre assortiment de quiches ainsi que de nombreuses petites gourmandises sucrées et salées que l'on vous propose à toutes heures.



La Brasserie

☎ 06 82 82 92 93
Rue Michel Lepelletier

14.5 km
📍 SAINT-FARDEAU



Restaurant, le comptoir des bons vivants.




Chez Serafin

☎ 03 86 22 55 50#06 28 27 48 38
Le Bourg

10.3 km
📍 BITRY



Simplicité et bonne humeur sont au rendez-vous dans ce restaurant familial. Cuisine traditionnelle du terroir. Salle et terrasse.



Le Moulin de Corneil

☎ 03 86 45 41 94

1, place Lucien Gaubert

🌐 <https://www.lemoulindecorneil.fr/>

18.1 km
📍 MEZILLES



Installé dans cet ancien moulin, ce restaurant se veut chaleureux et convivial. On apprécie son cadre à l'esprit campagne sobrement souligné par les tomettes au sol, les pierres apparentes et le brun des poutres. Côté cuisine, c'est simple, on se croirait à la maison ! Les produits frais et de saison sont largement employés, travaillés simplement juste de quoi rehausser leurs saveurs. Au menu du midi, on vous laisse saliver devant une tartine de poivrons marinés et chèvre frais, puis sur une papillote de cabillaud et pistou d'olives noires, pour terminer par une délicieuse crème brûlée maison.



Tout Autre Sauge


☎ 0786219030

Lieu-dit La Fausse Sauge

18.9 km
📍 MEZILLES



TOUT AUTRE SAUGE, l'irrésistible suite de La Fausse Sauge ! TOUT AUTRE SAUGE, c'est une histoire de saveurs, de produits locaux et d'une ambiance chaleureuse, au cœur du cadre exceptionnel du Hameau de la Fausse Sauge. Une cuisine authentique et savoureuse ! Notre chef s'engage à mettre en avant les produits régionaux avec des plats qui parlent au cœur et aux papilles. Des assiettes sincères, élaborées avec soin, pour une expérience culinaire qui fait la part belle à l'authenticité. Profitez du cadre, savourez la simplicité ! Entourés de verdure et dans une atmosphère paisible, nos convives sont invités à se détendre, à savourer et à apprécier chaque moment. Que ce soit en famille, entre amis ou en amoureux, TOUT AUTRE SAUGE offre un refuge où la convivialité se marie parfaitement avec la simplicité.



Château du Moulin Neuf

☎ 03 86 74 10 11


Le Moulin Neuf

🌐 <https://www.chateaudumoulinneuf.fr/>

19.1 km
📍 LAVAU



Le restaurant vous propose une carte de qualité, évoluant au gré des saisons, de la disponibilité des produits locaux ainsi que selon les inspirations du Chef. Laissez-vous surprendre à chacune de vos visites !



L'Ataraxie

☎ 03 86 44 83 67


7 Place de la République

🌐 <https://restaurantlataraxie.fr/>

22.6 km
📍 TOUCY



Dans un cadre chic et cosy, Yohann Rolland, vous invite à découvrir sa cuisine inventive ! Cet établissement vous propose une cuisine élaborée à base de produits frais de saison et issus essentiellement de produits du terroir. La carte offre cette touche de modernité qui réveillera vos papilles et vos envies gustatives ! Sensibilité et fraîcheur se retrouvent dans des plats simples et revisités dans un cadre paisible et moelleux, ou chaque moment est programmé pour que vous ne manquiez de rien. La carte savamment concoctée par le chef Yohann Rolland, est à base de produits frais et de saison.



L'Imprévu

☎ 03 86 44 00 61

13 Rue Paul Bert

22.7 km
📍 TOUCY



Restauration traditionnelle à Toucy au cœur de la cité de Pierre Larousse.



Broc and Roll

☎ 03 86 45 54 40

12 Place de la République

22.7 km
📍 TOUCY



C'est entre brocante et musique qu'on vient s'installer à la table de ce joli restaurant. Ici, tout a été chiné ; des tables et des chaises de bistrot y côtoient du mobilier rustique. Ajoutez à cela les musiques rock, pop et jazz en fond sonore, alors le décor sera planté. Chez « Broc and Roll », c'est l'authentique qui prime ! Côté restauration ? On savourera les œufs cocotte, fromages gratinés, salades gourmandes, poissons ou viandes. Les prix sont raisonnables, et si la carte est resserrée c'est qu'on privilégie là les circuits courts.



La Mée Coinchotte

☎ 03 86 44 20 32

11 rue Paul bert

22.7 km
📍 TOUCY



La Mée, restaurant emblématique de Toucy avec sa belle terrasse et une salle de restaurant ouverte sur la rue principale du village. Un côté pizzeria, l'autre plutôt brasserie. Un travail de qualité avec des produits savoureux et frais.



La Cantine de Champignelles

☎ 03 86 45 22 00


4 Rue Pesant et Bombert

📱 <https://lacantinedechampignelles.fr/>

28.3 km
📍 CHAMPIGNELLES



Générosité Tous nos plats sont généreux, abondants, et copieux. Nous vous garantissons que vous ressortirez sans plus avoir faim ! Vous n'arrivez pas à le finir ? Rien de grave, nous vous fournissons un doggybag pour que vous puissiez de le savourer chez vous. Qualité Tous nos produits sont intégralement fait maison. Les sauces, les oignons caramélisés, la mayonnaise, nos frites, tous les éléments de nos burgers sont soigneusement confectionnés pour vous garantir une qualité irréprochable. Déguster Nous ne sommes pas un fast-food ! Nous vous proposons de déguster des burgers entièrement fait maison, et cela nécessite de prendre un peu son temps. Posez vous, tranquillement, nous sommes ouverts jusqu'à 14h tous les jours, 22h les soirs et jusqu'à 23h le weekend : vous avez le temps de prendre du plaisir.



L'Evidence


☎ 09 86 27 34 99

3 place du Commerce

32.0 km
📍 CHEVANNES



Christelle et Sébastien vous accueillent dans leur établissement chaleureux et accueillant. Plats traditionnels, faits maison, avec des produits frais et locaux en grande majorité. La carte des pizzas garnie en grande partie de produits italiens, vous sera proposée. La vente à emporter vous est proposée sur réservation et sur commande uniquement. Retrouvez l'ensemble de nos menus et cartes sur Google, Facebook et Instagram.



J'MCA

☎ 03 86 34 33 41

12, rue André Vildieu

📱 <http://www.jmca-restaurant.fr>

33.8 km
📍 COULANGES-LA-VINEUSE



Au cœur d'un joli village bourguignon entouré de vignes et de cerisiers, le restaurant J'MCA est situé à côté de l'église Saint-Christophe et sa place. Vous pourrez y déguster, dans une atmosphère agréable et chaleureuse une cuisine traditionnelle et gourmande.

Mes recommandations (suite)

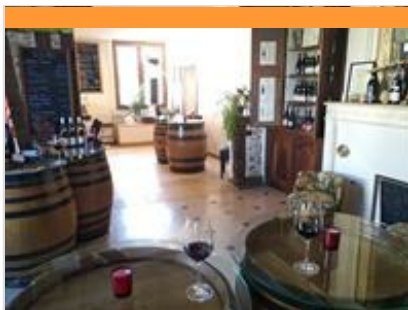
Découvrir La Puisaye

Top 10

OFFICE DE TOURISME PUISAYE-FORTERRER

WWW.PUISAYE-TOURISME.FR

EN BOURGOGNE
LA PUISAYE
A DU GÉNIE!



Domaine du Clos du Roi

☎ 03 86 42 25 72

17, rue André Vildieu

🌐 <https://www.closduroi.com>

33.8 km

📍 COULANGES-LA-VINEUSE



Magali Bernard et Arnaud Hennoque vous proposent une découverte des produits du terroir de l'Yonne et de Bourgogne. L'une est viticultrice, l'autre est chef cuisinier, au Clos du Roi vous pouvez déguster les vins du domaine accompagnés d'une planche de fromages, charcuteries et autre produits locaux ! L'approvisionnement est local : cornichons Maison Marc, pain de Vincelles à la farine du Moulin de Vincellottes, fromages de vaches de Vincelles, de chèvres d'Augy, truite de la pisciculture de Criesnon à Prégilbert, saucisson du Pays d'Othe, jus de fruits artisanaux, gougères, bières artisanales de l'Yonne, vins locaux au verre ou à la bouteille... Salle de dégustation et de restauration au rez de chaussée de la maison familiale, typique demeure viticole du 18ème siècle. Terrasse ombragée au pied de l'église, accueil de groupes, sélection de produits du terroir à emporter, visites de caves...



Chez Emeline


☎ 03 86 53 33 30

37.1 km

📍 CHAMPS-SUR-YONNE



Emeline et Rémy vous accueillent dans leur restaurant convivial aux abords de l'Yonne à quelques pas d'Auxerre. Ils vous feront découvrir par leur carte, les viticulteurs, brasseurs et producteur locaux avec une cuisine gourmande grâce au crépitements du four à bois. Les pizzas sont élaborées à partir de farine locale et de produits frais, les viandes sont d'origine française, les omelettes sont élaborées avec des œufs de poule de plein air.



Le Cellia

☎ 03 86 42 42 42

28 Quai de l'Yonne

38.0 km

📍 VINCELOTTES



Le Cellia est un restaurant et un bar à bières où règne la convivialité. Nous sommes ouvert du mardi au samedi tous les midis ainsi que le jeudi vendredi et samedi soir. Nous proposons des viandes à la plancha, des plats du jour savoureux, de bons hamburgers maison avec des produits frais, et des desserts maison. Un large choix de bières pression et bouteille, whiskys, gins et rhum sélectionnés pour votre plaisir. Quelques shooters maison, des cafés innovants et autres boissons chaudes savoureuses. Le tout au bord de la rivière en été ou bien au coin du feu dans la cheminée en hiver.



Cabaret La Ruche Gourmande

☎ 03 86 91 63 41

6, Les Delomas

🌐 <http://www.laruchegourmande.fr>

38.9 km

📍 CHARNY OREE DE PUISAYE



A la Ruche Gourmande, le spectacle débute au restaurant. Venez y découvrir une cuisine raffinée, aux saveurs subtiles suivant les couleurs des saisons dans une ambiance cosy, chaleureuse et conviviale ! Au restaurant, salle indépendante de celle où se déroule la revue, toutes les abeilles de la Ruche sont à votre écoute pour faire de cet instant, un véritable moment privilégié... L'idéal donc pour se retrouver entre amis, en famille ou en duo !



Le Galopin

☎ 03 86 52 09 32

20 Rue d'Egleny

39.5 km

📍 AUXERRE





Le Sub

☎ 03 86 51 41 41

9 Place des Cordeliers

39.7 km
📍 AUXERRE



Le Sub, situé en plein cœur d'Auxerre, est un bar particulièrement vivant et sympathique. Ici, tous les âges, tous les styles se côtoient : des familles aux amateurs de sport, des étudiants aux touristes de passage... Régulièrement, des retransmissions sportives et des concerts sont proposés. L'hiver venu, les deux caves voûtées à l'esprit lounge sont tout aussi agréable.



La Tour d'Orbandelle

☎ 03 86 52 31 46

34, place des Cordeliers

🌐 <http://www.la-tour-restaurant.fr>

39.8 km
📍 AUXERRE



En plein cœur du centre historique d'Auxerre, venez profiter de notre restaurant d'une capacité d'accueil de plus de 150 couverts. Au rez-de-chaussée, nos deux terrasses lumineuses, hiver comme été, ainsi que notre salle principale continuent de vous accueillir dans une ambiance colorée. A l'étage, vous profiterez de la vue sur la vieille ville dans une atmosphère cosy et chaleureuse. Pour vos repas d'affaire, de famille ou tout autre événement, pensez à réserver la salle à l'étage. Nouveau ! Terrasse extérieure.



La Pause Gourmande

☎ 03 86 33 98 87

65 bis rue de Paris

🌐 <http://www.lapause.gourmande-89.com>

39.8 km
📍 AUXERRE



Restaurant de type traditionnel. Cuisine ouverte. Produits maison. Salon de thé. Ouvert de 9 h à 17 h 30, du mardi au samedi.



L'Aspérule


☎ 03 86 33 24 32

34, rue du Pont

39.8 km
📍 AUXERRE



Une table atypique, moderne et branchée, où œuvre un chef japonais qui a le sens de la formule... Une belle surprise ! A partir de 27 € le midi, tarif unique le soir à 38 €.



L'Authentique Burger

☎ 03 86 52 15 53

2 Rue Victor Martin

🌐 <https://www.lauthentiqueburger-auxerre>

40.0 km
📍 AUXERRE



Bienvenue au restaurant l'Authentique Burger à Auxerre ! Idéalement situé à proximité du rond point de Paris, nous vous proposons de composer vous même vos Hamburgers à partir de garnitures fraîches et locales ou de faire votre choix depuis notre généreuse carte représentant fièrement les différentes saveurs et spécialités des régions de France.



Le Saint-Pèlerin

☎ 03 86 52 77 05

56 rue Saint-Pèlerin

🌐 <http://www.lesaintpelerin.fr>

40.0 km
📍 AUXERRE



Situé dans un vieux quartier d'Auxerre, le restaurant Le Saint-Pèlerin vous accueille pour déguster sa cuisine traditionnelle. Dans un cadre chaleureux, vous pourrez découvrir le charme et les saveurs du feu de bois. Cuisine élaborée à partir de produits de qualité, vous pourrez vous laisser tenter par du jambon à la chablisienne, des escargots de Bourgogne, une côte de boeuf, des pieds de porc rôtis ou encore des glaces maison. Le Saint-Pèlerin vous accueille du mardi au samedi jusqu'à 22 h et après les matchs.



Espacio Piscina

☎ 09 72 81 75 21


83, avenue Yver

🌐 <http://www.espacio-piscina.fr>

40.2 km
📍 AUXERRE



Dans un cadre agréable et chaleureux, nous vous proposons aussi bien des plats traditionnels, des salades XXL, ainsi que des tapas. Pendant la période d'été, les viandes grillées, les poissons à la plancha vous seront cuisinés sur la terrasse au barbecue. Venez vous en convaincre en nous rendant visite.



Cantina

☎ 03 86 34 28 47


4, quai de la Marine

🌐 <http://www.restaurant-cantina.fr>

40.2 km
📍 AUXERRE



En cuisine, Anouk et Nicolas. Ils épluchent, ils cisèlent, ils font mijoter, suer les légumes, dorer le poisson, marquer les viandes... Bref, ils cuisinent ! Chacun sa spécialité : si Nicolas excelle au "chaud", avec sa longue expérience de la cuisine authentique qu'il maîtrise parfaitement, Anouk n'est pas en reste, car c'est une fouineuse des associations et le résultat sur les entrées et les desserts en laisse plus d'un "baba".



Brasserie des Bords de l'Yonne (B.B.Y.)

☎ 03 86 42 78 53

60, rue Guynemer

41.5 km
📍 AUXERRE



Venez nombreux découvrir notre carte : il y en a pour tous les goûts ! Salades gourmandes, pâtes fraîches maison, pizzas, croques campagnards, ainsi que d'autres plats traditionnels. Ouverture de la terrasse en saison.



Grapes and corks

Les Gressiens Sainte-Colombe-sur-Loing

🌐 <https://www.grapesandcorks.com/>

3.0 km
📍 TREIGNY-PERREUSE-SAINTE-COLOMBE 

Transport de personnes (VTC) et services de taxi en minibus 8 places (transferts gares /aéroports). Langues : français et anglais A la carte excursions pour petits groupes. Explorez la région et ses attraits multiples (vignobles de Sancerre et de Chablis, Vézelay et le Morvan, la Puisaye etc) avec votre propre chauffeur - guide expérimenté. Un service à la demande. Journée ou demi-journée. Max 8 personnes.



La Ferme de Beauté

☎ 03 86 26 40 04


29 Lieu-dit Vauvrille

🌐 <https://lafermedebeautejosianelaure.com>

4.8 km
📍 BOUHY



Découvrez les merveilles et les plaisirs de la beauté que seul le savoir-faire exceptionnel et les secrets de Josiane Laure peuvent vous offrir dans l'univers chaleureux, voluptueux et lumineux de sa Ferme de Beauté.



Aventure Arc

Lieu-dit Le Buisson

🌐 <https://aventure-arc.business.site/>

6.0 km
📍 TREIGNY-PERREUSE-SAINTE-COUMBE



Aventure Arc est un parc de loisir dédié à la pratique du tir à l'arc sous une forme ludique.



Paintball - Parc du Bois de la Folie

☎ 03 86 74 70 33

Route Départementale 185

🌐 <https://www.natureadventure.fr/>

6.3 km
📍 TREIGNY-PERREUSE-SAINTE-COUMBE



Alliant stratégie, esprit d'équipe, précision et fair-play, le paintball vous offre tous les ingrédients d'une expérience unique et inoubliable. Cette activité de loisir sportif est un vrai challenge créant de nouvelles motivations pour les équipes qui y participent. Venez vous mesurer aux autres et à vous-même ! Entièrement encadré et sécurisé, le paintball est accessible à tous à partir de 8 ans. L'objectif ? Affronter l'équipe adverse selon différents scénarios proposés. Un joueur est éliminé quand il est « touché » par une bille de l'autre équipe. Les billes (biodégradables) sont propulsées par les lanceurs d'air comprimé, laissant une trace de peinture à l'endroit de l'impact. Notre terrain de paintball s'étend sur une surface de 2 hectares, aménagée « nature » avec un mélange de parties boisées et de parties découvertes offrant différents types de jeux.



Explor'Game - Parc du Bois de la Folie

☎ 03 86 74 70 33

Lieu-dit la Folie Route Départementale 185

🌐 <https://www.natureadventure.fr/>

6.3 km
📍 TREIGNY-PERREUSE-SAINTE-COUMBE



L'EXPLOR' GAME : Retrouvez la trace de l'espion disparu dans la forêt ! Cherchez le chemin à l'aide d'une tablette et la boussole afin de résoudre les énigmes pour combattre les ennemis. Un jeu en pleine forêt, intuition et dynamisme sont de la partie (à partir de juin). A partir de 2 personnes et jusqu'à 5. A partir de 8 ans* (les jeunes de moins de 12 ans doivent pratiquer avec un adulte). Sur réservation.



Parc du Bois de la Folie

☎ 03 86 74 70 33

10 Route Départementale 185

6.3 km
📍 TREIGNY-PERREUSE-SAINTE-COUMBE



Entre le frisbee et le golf, le Disc Golf se joue avec des disques légèrement plus petits et plus lourds que les frisbees. Comme au golf, le but du jeu est d'atteindre le trou (corbeille) en un minimum de lancers. Découvrez notre parcours de 9 trous sur le parc, au cœur de la forêt, munis de vos disques, défiez vos amis ou votre famille. A partir de 6 ans.



Parc Aventure du Bois de la Folie

☎ 03 86 74 70 33

Route Départementale 185

🌐 <https://www.natureadventure.fr>

6.4 km

📍 TREIGNY-PERREUSE-SAINTE-COUMBE  **7**


Le Parc du Bois de la Folie : dans un cadre naturel exceptionnel, de multiples activités pour partager des moments inoubliables ! ACCROBRANCHE : Quatorze parcours en hauteur pour tous les niveaux, petits et grands. Plus de 200 jeux et 40 tyroliennes réparties sur un magnifique bois clos de 8 hectares. En haut des arbres, des parcours pour tous, de plus accessibles aux plus osés pour les adeptes de défis et de sensations. A partir de 4 ans. EXPLOR' GAME : Retrouver la trace de l'espion disparu dans la forêt, résoudre les énigmes et combattre les ennemis. Un jeu en plein forêt (à partir de 2 personnes) sur une tablette (fournie). Les jeunes de 8 à 11 ans doivent jouer avec un adulte. PAINT BALL : Alliant stratégie, précision et fair-play, le paintball vous offre tous les ingrédients d'une expérience unique et inoubliable dans un cadre naturel exceptionnel. Venez-vous mesurer aux autres et à vous-même ! Adultes 12 ans et plus.



Les ânes de Pierre-Olivier

6.7 km

📍 DAMPIERRE-SOUS-BOUHY  **8**



Poney Club de l'Espérance


Domaine de l'Espérance

🌐 <https://www.poney-club.com/>

8.0 km

📍 DAMPIERRE-SOUS-BOUHY  **9**

Le poney-club de l'espérance est situé à Dampierre dans la Nièvre en Bourgogne à 180 km de Paris. Il est implanté sur une vaste propriété de 80 hectares, entourée de champs et de bois, loin de tout axe routier. 110 poneys et chevaux, 3 manèges couverts, 2 carrières, 1 parcours de cross "pleine nature", plus de 200 km de chemins balisés, 70 hectares de prairies permettent le déroulement de toutes les activités sur place. Une piscine couverte, des terrains de sports (basket, tennis, beach volley), un terrain de minigolf et un camp western offrent la possibilité d'activités complémentaires. Des chambres « tout confort » de 6 à 10 lits toutes équipées de sanitaires complets sont à la disposition des cavaliers. 2 douches, 2 lavabos et 1 wc dans chaque chambre. Les repas sont servis dans 3 salles à manger ou sur la terrasse entourée des poneys. Pendant son séjour, chaque enfant part à poney 2 jours et 1 nuit au



Jeu de Piste Photos

☎ 03 86 45 61 31

9 Place du Marché

🌐 <https://www.puisaye-tourisme.fr/>

8.6 km

📍 SAINT-SAUVEUR-EN-PUISAYE  **K**

Explorer le village de Saint-Sauveur-en-Puisaye à l'aide du livret-jeu de piste photos.



Enigmes en Folie

☎ 03 86 39 63 15

6 Grande Rue

🌐 <https://www.puisaye-tourisme.fr/>

9.5 km

📍 SAINT-AMAND-EN-PUISAYE  **L**

Explorez le village potier en résolvant des énigmes à l'aide d'un livret-jeu.



Lac du Bourdon

☎ 03 86 74 10 07
La Calanque

9.6 km

📍 SAINT-FARGEAU



En Puisaye, c'est "the place to be" des activités nautiques de plein air. Le lac du Bourdon offre de nombreuses activités : aviron, voile, pêche, randonnée, loisirs équestres, pédalos... vous en voulez plus ? Alors testez le paddle sur les rives du lac ou le kayak polo pour vous défouler. Le canoé vous permettra aussi de découvrir la faune et la flore protégée en toute discrétion. Envie de piquer une tête ? direction la plage et sa baignade surveillée en été. Restauration et camping.

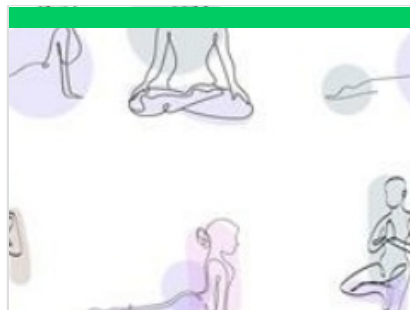


Equi Mag Rando

24 Route de Cosne

9.6 km

📍 SAINT-AMAND-EN-PUISAYE



COLLECTIF BIEN-ÊTRE A ENTRAINS

Place de l'Hôtel de Ville

📄 <https://collectifbienetreentrains.wordpress.com>

9.7 km

📍 ENTRAINS-SUR-NOHAIN



Profitez d'un moment de relaxation grâce aux séances de Yoga assis sur chaise, les mardis de 16h à 18h. Réservation par téléphone : 06 61 76 64 41



Piscine municipale d'Entrains-sur- Nohain

☎ 03 86 29 24 86

12, route de Couloutre

📄 <http://www.entrains-sur-nohain.com>

9.8 km

📍 ENTRAINS-SUR-NOHAIN



Piscine d'été comme d'hiver permettant au adeptes de la natation de profiter des joies du plaisir nautique.



Centre Nautique de Bourgogne

☎ 03 86 74 04 43

Lac du Bourdon

📄 <http://www.voile-cnb89.org>

10.1 km

📍 SAINT-FARGEAU



Association à but non lucratif, ayant pour objectif la promotion, l'initiation, le développement et la pratique de la voile sous toutes ses formes : voiliers habitables, dériveurs, lasers, 4.70, 4.20 et V.R.C (voiliers radiocommandés).



Domaine Equestre Les Grilles - Scolaires et groupes

☎ 03 86 74 12 11

📄 <https://www.lesgrilles.com/scolaires-et-g>

10.6 km

📍 SAINT-FARBEAU



Bienvenue au Domaine Equestre Les Grilles ! Situé à Saint Fargeau, au pied du Lac du Bourdon, le Domaine Equestre Les Grilles vous accueille pour des séjours thématiques (Moyen Age, nature...). Votre séjour scolaire sur mesure : choisissez la durée, les activités, les visites en lien avec votre projet pédagogique ! A votre disposition : - Hébergement en chambres de 2,4,6 ou 8 lits (mise à disposition de plans pour préparer vos répartitions) avec sanitaires dans les chambres ou à proximité - Terrains de sport, aires de jeux - 2 salles d'activités - Repas préparés sur place. Possibilité de régimes particuliers Encadrée par des monitrices diplômées d'Etat, chaque séance se déroule sous forme d'ateliers rotatifs (3 à 4). Bien plus que des leçons d'équitation, les enfants apprennent à observer, prendre soin et communiquer avec nos poneys. Une fois en selle, nous leur proposons des exercices adaptés à leur âge en toute sécurité.



Le Mystère de la rivière rouge - Enquête

☎ 03 86 74 10 07

📍 Place de l'Hôtel de Ville


📄 <https://www.legendr.app/>

14.8 km

📍 SAINT-FARBEAU



Panique à Saint-Fargeau ! Chaque semaine depuis quelque temps, la couleur de l'eau vire au rouge et personne n'en a l'explication. Muni de votre smartphone, découvrez le patrimoine et l'histoire de la ville pour mener l'enquête et trouver les responsables. Vous êtes prêts ? (Captation 360° du beffroi, vidéos, mini-jeux, audio et parcours inspiré de faits réels). Circuit familial facile de 800 mètres, accessible en poussette. Durée : 1h. Gratuit). Pour télécharger ce parcours, voici les différentes étapes : 1. Téléchargez l'application gratuite Legendr via votre play store ou apple store. 2. Sélectionnez la ville de Saint-Fargeau. 3. Téléchargez gratuitement le parcours. 4. Besoin d'aide lors de votre balade ? N'hésitez pas à activer le point d'interrogation ? en haut à droite de votre écran. Bonne aventure !



Domaine Equestre Les Grilles

☎ 03 86 74 12 11

📄 <http://www.lesgrilles.com>

14.8 km

📍 SAINT-FARBEAU



Du débutant à la compétition, le Domaine Equestre des Grilles regroupe tous les ingrédients pour apprendre et pratiquer une équitation 100% passion dans les meilleures conditions : - des poneys et des chevaux fantastiques pour tous les niveaux d'équitation - des installations idéales pour monter ou travailler son cheval par tous les temps - un environnement naturel vaste, vallonné et préservé - des enseignants qualifiés, très expérimentés et passionnés par leur métier - une pédagogie adaptée aux objectifs de tous : baby's, enfants, ados et adultes Que vous recherchiez le loisir ou le sport, venez pratiquer l'équitation aux Grilles : si vous aimez les chevaux, nous vous promettons le bonheur ! Ecole Française d'Equitation.



Centre équestre le Gué de Frise

☎ 03 86 39 60 69

📍 Le Gué de Frise

📄 <http://www.guedeprise.com/>

15.8 km

📍 ARQUIAN



Le Centre équestre (affilié FFE) le Gué de la Frise propose diverses activités autour du cheval : reprises, stages, initiation toutes disciplines enfants et adultes en compétitions obstacles et horse-ball, promenades et randonnées, pension chevaux. 2 carrières et 1 manège.



Adrénaline Elastic

📍 Viaduc


📄 <https://www.adrenaline-elastique.com/v>

16.5 km

📍 DRUYES-LES-BELLES-FONTAINES



Le saut à l'élastique est sûrement l'activité à sensation la plus recherchée et c'est sûrement, n'en doutez pas, la plus pratiquée des sports extrêmes. Si vous souhaitez ressentir cette sensation inoubliable que procure le saut à l'élastique, votre aventure commence maintenant au viaduc de Druyes-les-Belles-Fontaines !



Parcours de santé

☎ 03 86 41 53 61

Chemin des Sources

🌐 <https://www.druyes.fr>

16.6 km

📍 DRUYES-LES-BELLES-FONTAINE 

Aux bords du lac des Sources, découvrez le parcours de santé avec différents niveaux de difficultés.



La mémoire de la fée des Belles Fontaines

☎ 03 86 44 15 66

🌐 <https://www.legendr.app/>

16.6 km

📍 DRUYES-LES-BELLES-FONTAINE 

Bonjour. Comme je suis contente de vous voir ! Je suis Ondine, la fée de l'eau, fille de la rivière Druyes et du ruisseau d'Andryes. Je vis dans les sources de ce village depuis des millénaires. Il m'est arrivé un malheur ! Il faut absolument que je retrouve mes perles magiques, qui contiennent toute ma mémoire ! Sans elles, impossible de vous raconter l'histoire de ce si beau village... Vous voulez bien m'aider ? Ça serait adorable ! Grâce à mes perles je pourrai tout vous raconter sur un moine qui se remonte les manches, vous donner les recettes d'un bon pain et d'un beau cuir, expérimenter le chemin de l'eau et devenir incollable sur la vie des seigneurs et des villageois ! Bonne aventure ! (Captation 360°, vidéos, mini-jeux, audio et parcours inspiré de faits réels). Circuit familial facile, accessible en poussette. Durée : 1h30. Gratuit). Pour télécharger ce parcours, voici les différentes étapes : 1. Téléchargez l'application gratuite



Parcours de santé

☎ 03 86 45 41 44

Route de Saint-Fargeau

17.4 km

📍 MEZILLES 

Un parcours de santé équipé d'un plateau intergénérationnel d'une dizaine d'agrès.



Chronovert

☎ 03 86 45 49 26

Les Perraults des Bois

🌐 <http://www.chronovert.fr>

18.5 km

📍 MEZILLES 

Pratique des sports tout terrain tels que l'enduro, un espace avec une spéciale, des bois et des modules ; pour le motocross, un circuit homologué (accès avec licence FFM) ; pour le quad, un espace dédié. Séances de découverte, stages de différents niveaux et baptêmes sportifs. Restauration et hébergements pilote possibles.



Parcours de pêche de la Vrille

🌐 <http://aappma-la-myennoise.wifeo.com/>

20.1 km

📍 NEUVY-SUR-LOIRE 

Un parcours de pêche a été aménagé autour de la Vrille entre Neuvy-sur-Loire et Annay, pour les pêcheurs amateurs ou confirmés. Pêche sportive à la truite, à la mouche, au toc et aux leurres, sur 4 km. Les cartes de pêche pour ce parcours, sont en vente auprès de l'association de pêche La Myennoise, à la mairie d'Annay et à la mairie de Neuvy-sur-Loire.



Train Touristique du Pays de Puisaye-Forterre

☎ 03 86 44 05 58

Avenue de la Gare

🌐 <http://www.train-de-puisaye.com>

22.3 km
📍 TOUCY



Pour petits et grands, un agréable voyage à travers bocages et forêts. Une façon originale de découvrir autrement la Puisaye, entre Toucy-Ville et Villiers-Saint-Benoît. Certains trains réguliers permettent de visiter le Musée d'Art et d'Histoire de Puisaye à Villiers-Saint-Benoît (une remise vous sera accordée sur présentation de votre billet de train). Train Restaurant : Le Train Touristique du Pays de Puisaye-Forterre et Le Blé d'Or, restaurant à Château-Renard (Loiret), vous proposent de voyager comme autrefois en train restaurant, au départ de Toucy. Tout en roulant et en vous régaland d'un menu complet, boissons incluses, vous pourrez contempler les magnifiques paysages de Puisaye. Voyages commentés.



Belle Ô Naturel

☎ 03 86 27 21 44


7 Rue Jean Jaurès

🌐 <https://www.belleonaturel.fr/>

23.9 km
📍 NEUVY-SUR-LOIRE



Ouvrez la porte de cet institut de beauté et laissez-vous porter vers le calme et la relaxation. Chez Belle Ô Naturel, "La beauté commence le jour où vous décidez d'être vous-même". Un appel à l'acceptation et la confiance en soi, et envers des produits d'exception d'origine française et naturelle : Thalgo, Avril Cosmétiques, 1944... et une technologie de pointe pour vos soins visage : l'I-Beauty (Sono-vibration, ultrasons séquentiels et radio-fréquence tripolaire). Soins et rituels corps et visage, ongles, maquillage ou épilation, prélasser-vous sur les matelas chauffants et sous les mains de Jenny. Partagez cette expérience vous aussi !



Escape Evasion

14 Rue du Général de Gaulle

25.1 km
📍 COSNE-COURS-SUR-LOIRE



Entre amis ou en famille, venez vous détendre en alliant amusement et réflexion et rejoignez cette aventure originale et divertissante ! L'équipe d'Escape Evasion vous propose une salle sur le thème des "maîtres cambrioleurs". Etant la meilleure équipe de cambrioleurs de la région, un mystérieux employeur fait appel à vous pour voler un objet d'une valeur inestimable. Votre mission sera de vous infiltrer cette nuit dans l'enceinte du musée afin d'y dérober la couronne de la duchesse de Hesse. Mais prenez garde, les caméras de surveillance ne sont désactivées que pendant 60 minutes et il se pourrait bien qu'un agent de sécurité effectue quelques rondes... Vous pouvez également réserver et louer, pour 24h, des malles mystérieuses pour jouer chez vous ! Tentez de résoudre toutes les énigmes et les mystères qu'elle renferment.



Cinéma Municipal Casino

☎ 03 86 22 79 68

41, rue de Pressures

25.5 km
📍 CLAMECY



Piscine de Cosne-Cours-sur-Loire

☎ 03 86 26 60 73

Rue du Colonel Rabier

🌐 <https://www.coeurdeloire.fr/>

25.6 km
📍 COSNE-COURS-SUR-LOIRE



La piscine de Cosne est une piscine couverte, composée de plusieurs bassins, pour le plus grand plaisir des nageurs, petits et grands. Des activités aquatiques sont également proposées, telles que : la natation sénior, l'aquagym, l'aquabike, l'aquatic, le jardin aquatique, la location de bike, le circuit training ou encore les bébés à l'eau.



Ferme Équestre de Pesteau

☎ 03 86 41 64 64#03 86 41 64 64


Pesteau-le-Bas n° 19

🌐 <http://www.equi-gite-pesteau.com>

26.9 km
📍 MERRY-SEC



Labellisé Centre Équestre, Pony-club et Centre de Tourisme Équestre. Baby-pony à partir de 3 ans, balades pour tout public, stages pour enfants, randonnées d'une journée à une semaine. Accueil d'individuels, de familles, de groupes et de C.E. Spécialisé en T.R.E.C. (Techniques de Randonnée Équestre de Compétition).



Golf du Domaine du Roncemay

☎ 03 86 73 50 50


Domaine du Roncemay Boisserelle

🌐 <https://www.roncemay.com/fr/>

34.6 km
📍 CHASSY



Un golf international 18 trous. Le parcours se déploie sur un terrain entre forêt de chênes, étangs et plateau verdoyant. Des cours d'initiation et de perfectionnement ainsi que des stages tout niveaux vous sont proposés. Practice, une zone pitch & putt, un 3 trous compact et un putting green.



Spa du Domaine du Roncemay

☎ 03 86 73 50 50

Lieu-dit Boisserelle

🌐 <https://roncemay.com/fr/spa.html>

34.6 km
📍 CHASSY



En Bourgogne, le Domaine du Roncemay à Chassy, proche d'Auxerre, vous invite à la relaxation à travers des instants sensoriels. Cinq cabines de soins, une piscine intérieure, hammam, sauna, bains à remous, douches sensorielles, salle de sport et salon de beauté sont tous les espaces auxquels vous aurez accès lors de votre séjour ou pour une journée détente. Eau, pierre, bois et lumière parent ce nouveau temple de bien-être en Bourgogne, favorisant l'évasion par l'esthétique du lieu, créant des émotions sensorielles à fleur de peau. Laissez-vous bercer par le charme du lieu. L'occasion de plonger dans une bulle de douceur et un cocon de bien-être le temps de votre séjour dans l'Yonne. Ce spa rend hommage au patrimoine bourguignon dans sa conception architecturale en forme de lavoir et dans son rapport à l'eau et ses multiples vertus bienfaisantes. D'emblée, l'eau vous invite à plonger



Canoës Vincelottes

7 rue Saint-Martin

🌐 <http://www.canoes-vincelottes.com>

37.9 km
📍 VINCELOTTES



Découvrez l'Yonne sauvage au fil de l'eau ! Location de canoës, kayaks et paddles sur les secteurs d'Accolay, Cravant, Vincelles, Vincelottes, Bailly.



L'Enquêt'Heure Escape Game | Auxerre (89)

8, place du Carré Saint-Antoine Rue du Docteur Marie

🌐 <https://www.lenquetheure.fr/auxerre/res>

39.5 km
📍 AUXERRE



"Convocation" : Une suite de meurtres non élucidés met la ville en état d'alerte. Convoqués en tant qu'ultimes témoins, vous allez devoir vous expliquer auprès du détective et de ses méthodes peu conventionnelles. "Prohibition" : Les enquêteurs ont découvert que leur plus ancienne saisie avait été dérobée au commissariat. Une bouteille de Gin appartenant à Al Capone. Nous confions la mission de remettre la main sur cette bouteille exceptionnelle avant que l'IGPN ne reprenne l'affaire ! « Mindfall » : en extérieur dans le centre-ville d'Auxerre et munis de tablettes, déjouez les plans de SpiderTech, et sauvez la ville. Déplacez vous de point en point pour résoudre les énigmes.



France Montgolfières - Balloons Flights

☎ 03 80 97 38 61

Avenue des Plaines de l'Yonne

🌐 <https://www.franceballoons.com/>

40.4 km

📍 AUXERRE



France Montgolfières lance des vols au-dessus de la ville d'Auxerre ! Après le succès rencontré avec la ville de Semur-en-Auxois (un vol par mois), l'équipe de France Montgolfières Bourgogne est heureuse de pouvoir vous proposer depuis l'été 2024 des vols chaque semaine au-dessus de la ville d'Auxerre ! Première programmation prévue le 09 mai 2025 à 18h. Réservations au 03 80 97 38 61. A très vite, à bord de notre nacelle !



Megaloisirs - Escape game 60' Inside

☎ 06 38 69 90 15

60, rue Guynemer


🌐 <https://megaloisirs89.com/escape-game>

41.4 km

📍 AUXERRE



Que feriez-vous si vous étiez enfermé ? La réponse est simple : vous essayez de vous échapper ! Mais comment ? Avec votre esprit et votre ruse, bien sûr. Vous en aurez besoin pour sortir de la pièce consacrée à l'activité escape game de Megaloisirs. Chez Megaloisirs, nous vous proposons de découvrir deux salles de jeux avec un scénario précis. Vous serez enfermé dans une pièce pendant une heure et devrez utiliser votre intelligence, votre créativité et votre ingéniosité pour résoudre les énigmes qui s'y trouvent. Une partie d'escape game à Auxerre chez Megaloisirs est un excellent moyen de passer du temps avec votre famille ou vos amis. Vous aurez l'occasion de développer votre esprit et de créer des liens avec les autres, tout en vous amusant !



Megaloisirs - Laser Game & Pure Mission

☎ 03 86 48 94 35

60, rue Guynemer

🌐 <https://megaloisirs89.com/laser-game-a>

41.4 km

📍 AUXERRE



Formez des équipes de joueurs (inconnu, ami, collègue de bureau, famille). Équipez-les d'une veste high-tech aux couleurs de l'équipe ainsi formée. Donnez à chaque membre un pistolet-laser. Enfermez-les 20 minutes dans un labyrinthe de 500m² spécialement aménagé. Rajoutez une à deux cuillerées de fumigène, saupoudrez le tout d'une musique intense à vous retourner les neurones, laissez-les se tirer dessus... Ils seront conquis et en redemanderont !




Promenade à Sainpuits dans les vallons de Forterre vers la voie romaine

☎ 03 86 45 61 31

1.7 km



Départ depuis le parking de la place de la Mairie. (D/A) Se diriger vers le carrefour formé par la Rue de la Gare et la Rue de la Chapelle (Nord-Ouest). Traverser tout droit direction Perreuse, laisser le lotissement sur la gauche. (1) Prendre le chemin de terre à gauche. Passer devant le terrain de foot. Traverser la route, laisser le calvaire à maison droite pour arriver à la Madeleine (ensemble de 2 maisons à gauche). Prendre la route sur la droite (D3) sur 200m. (2) Prolonger sur la voie de droite jusqu'au carrefour de 5 routes (cote 229). Prendre la deuxième route à votre gauche et poursuivre jusqu'au prochain croisement. (3) Traverser et cheminer pendant 750m environ sur l'allée longeant les champs. Au croisement en T, prendre à droite. Au carrefour suivant (cote 228), prendre à gauche. Traverser les bois. (4) Bifurquer au deuxième chemin sur la gauche, en direction de la ferme de Flassy. Arriver à la hauteur de la ferme.



Circuit de l'eau et des bois

☎ 03 86 74 66 33

🌐 <https://www.puisaye-tourisme.fr/prepare>

1.7 km



Départ depuis la Place du Champ de Foire, au pied du panneau retraçant les chemins de randonnées, à l'angle de la Rue du Petit Pont et du cimetière. Parkings voitures et aire de stationnement campings-cars à 80 m. (D/A) Remonter la Rue du Petit Pont et se diriger vers le centre bourg par la Rue Camille Lian. Arrivé face à l'église, obliquer légèrement sur la gauche pour monter la Rue du Couvent, se diriger vers le tennis et passer le long du nouveau cimetière situé sur la gauche. Longer le chemin bien ombragé. (1) Au gué, laisser la rivière la Vrille à droite pour continuer plein Nord jusqu'à la route goudronnée. (2) La prendre par la gauche. Au bout de 300 m environ, juste après un chemin à main gauche, partir sur la droite. Longer un champ puis des haies de part et d'autre pour croiser une route. (3) Passer tout droit pour prendre le chemin en face. Monter tranquillement et atteindre les premières maisons des Perriers. (4) Au



Regard sur la Forterre

☎ 03 86 74 66 33

1.7 km
📍



Départ depuis la place du Champ de Foire, au pied du panneau retraçant les chemins de randonnées, à l'angle de la Rue du Petit Pont et du cimetière. Parkings et aire de stationnement campings cars à 80m. (D/A) Remonter la Rue du Petit Pont, se diriger vers le centre bourg. (1) Devant l'église, descendre sur la droite en direction de la Rue des Canards. (2) Traverser le ruisseau de la Vrille. Après avoir laissé les deux premiers chemins sur la droite, prendre le troisième à droite et à l'enfourchure, prendre encore celui de droite. N'hésitez pas à vous retourner de temps à autre pour contempler le village de Treigny, qui, par instants donne l'impression de s'enfoncer dans cette vallée. Cheminer sur ce sentier, toujours tout droit, quelques fois en descente. (3) Après avoir fait une halte au lavoir de la Marlée, la côte est rude. Ne vous découragez pas, pensez aux lavandières du village qui remontaient leur linge, une fois lavé, sur des



La Croix Saint-Jean

☎ 03 86 74 66 33

1.7 km
📍



Départ depuis la place du Champ de Foire, au pied du panneau retraçant les chemins de randonnées, à l'angle de la Rue du Petit Pont et du cimetière. Parkings et aire de stationnement campings cars à 80m. (D/A) Remonter la Rue du Petit Pont, se diriger vers le centre bourg. Après le bar, s'engager dans la petite ruelle sur la droite (Rue du Moulin). Descendre jusqu'à la rivière La Vrille. (1) Traverser la Vrille sur le pont des Canards. Suivre toujours le chemin large de gauche et monter jusqu'à la piste des ULM. Continuer ce chemin. (2) À l'entrée du village des Gourleaux, virer à gauche. Descendre pour arriver à la Croix Saint-Jean. Continuer sur 100m pour traverser la route (Prudence) et prendre le chemin en face. (3) Traverser le gué, continuer sur la gauche pour arriver à Treigny en laissant à main droite le nouveau cimetière. Descendre la Rue du Couvent en direction de l'église. (4) Remonter par la droite la Rue du



Sentier de Guédelon

☎ 03 86 74 66 33

📄 <https://www.puisaye-tourisme.fr/prepare>

1.7 km
📍



Départ depuis le Champ de Foire (aire de camping-cars). (D/A) Traverser la Rue du Petit Pont et prendre en descente le Chemin de la Déplaisance (le plus à gauche), vers le Nord-Ouest. Au passage, laisser un chemin partir sur la droite. Arriver au hameau des Jolivots (croix sur la droite). (1) Prendre alors la petite route qui part à l'Ouest (ignorer celle qui part franchement à droite et qui dessert quelques maisons du village). Continuer jusqu'au bout en passant au pied du château de Ratilly sur votre gauche (possibilité de faire le tour). (2) Continuer et laisser de part et d'autre les hameaux des Martins, de Bourg-sans-Paille et des Pautrats. (3) À partir de cette fin de route jalonnée en sa fin d'arbres têtards, emprunter le chemin sableux qui part au Nord-Ouest. Laisser le premier chemin croisé sur la droite (voie forestière) et poursuivre jusqu'au prochain croisement. (4) Prendre le chemin de droite et descendre en laissant un sentier sur la



L'Arbre à Vœux de Boutissaint

☎ 03 86 74 66 33

4.0 km
📍



Le départ de ce parcours se fait près de la Chapelle Sainte-Langueur de Boutissaint, à l'intérieur du parc. Parcours balisé sur toute sa longueur. (D/A) Face à la chapelle, se diriger sur la gauche en prenant la large allée. Peu après le dernier bâtiment, tourner à droite en franchissant un pont de bois. Longer la clôture du parc à bisons d'Europe et à la lisière du bois, obliquer sur la gauche. Plusieurs ponts de bois aident au cheminement. Les quelques enclos et leurs grillages serviront de guide. Au bout de la montée, arriver sur un chemin latéral. (1) Partir sur la droite. Passer devant un ancien oppidum pour aboutir sur un chemin creux latéral. (2) Tourner à gauche. Continuer sur ce chemin principal en oubliant les chemins de déblaiement et traces ponctuelles de passage d'animaux. Arriver sur une partie plus claire et découvrir sur la gauche un chemin avec une clôture dans l'angle gauche. (3) Virer à gauche dans ce



Sources, fontaines et lavoirs

☎ 03 86 74 66 33

📄 <https://www.puisaye-tourisme.fr/prepare>

4.2 km
📍



Départ depuis le parking du Foyer Rural (Route de Sainpuits). (D) Se diriger vers le bourg ; devant le transformateur EDF, virer dans la rue de gauche. Au panneau Stop, prendre à gauche, direction Perreuse (Sud-Ouest). Passer devant la Fontaine des Gilets, puis 100m au dessus, prendre le chemin de gauche (hangar agricole à main droite). Arrivé à la Croix-St-Nicolas, tourner à gauche et suivre jusqu'à la route goudronnée. (1) À ce carrefour, prendre la petite route qui descend sur la droite. Parcourir 200m pour découvrir la source du Loing et la stèle érigée en 1994 retraçant le parcours du Loing. (2) Repartir en suivant toujours cette route. Au prochain carrefour, prendre à droite et poursuivre jusqu'au hameau des Guittons. (3) À la sortie de ce village, prendre le petit chemin sur la gauche qui mène à la source qui, en fait, est la première résurgence du Loing. En effet, depuis sa source, le Loing chemine



Les vallons de Forterre vers la voie romaine

☎ 03 86 45 61 31

5.0 km



Départ depuis la Place de la Mairie. (D/A) Partir en contournant l'église par la droite (suivre le chemin qui longe les tilleuls). Rejoindre la Rue de la Chapelle. Avant la station service, virer à gauche dans la Rue des Courgelles. Prendre ensuite la première à droite. Dans la grande courbe, quitter la route pour prendre en face le chemin. Au carrefour en T, tourner à droite. (1) Emprunter la voie goudronnée par la gauche jusqu'au prochain carrefour. Entrer et traverser le hameau de la Villeneuve par la voie de droite et continuer direction Est. La route se termine en chemin. Laisser le prochain filer à gauche et attaquer une montée. (2) Au croisement avec la D6, passer tout droit et suivre jusqu'au prochain chemin transversal. Poursuivre par le chemin de droite. (3) Arriver sur la route, à 100m sur la gauche le point culminant de la Montagne des Alouettes (378m). Descendre par la droite cette voie jusqu'à la D6. (4)




La voie romaine et le puits à manège à cheval

☎ 03 86 45 61 31

5.0 km



Départ depuis la Place de la Mairie. (D/A) Partir en contournant l'église par la droite, en suivant le chemin qui longe les tilleuls ou par la petite rue si attelage. Rejoindre la Rue de la Chapelle. Avant la station service, virer à gauche, dans la Rue des Courgelles. Prendre ensuite la première route à droite. Dans la grande courbe, quitter la route pour prendre le chemin en face. Au carrefour en T, tourner à droite et trouver une route transversale. (1) L'emprunter par la gauche jusqu'au carrefour suivant. (2) Entrer et traverser le hameau de la Villeneuve par la voie de droite et continuer direction Est. La route se termine en chemin. Laisser le suivant filer à gauche et commencer la montée pour arriver à la D6. (3) Traverser, avec prudence, passer tout droit et suivre jusqu'au chemin transversal suivant, situé 200 m après l'ancien moulin. Poursuivre par le chemin de droite. Arriver sur la route. (4) À 100m sur la gauche se trouve le



Les Sources

☎ 03 86 45 61 31

🌐 <https://www.puisaye-tourisme.fr/prepare>

5.9 km



Départ depuis le Champ de Foire de Lainsecq. (D/A) Prendre la direction de Sougères et à 300m, sur la droite, on découvre les fontaines Saint-Martin. (1) Faire demi-tour pour remonter vers le bourg, prendre à gauche la direction de Sainpuits. Passer entre l'église et la halle pour arriver Place de l'Église. Descendre environ sur 50m et prendre à gauche, la petite Rue Traversière. (2) Encore à gauche, prendre la Rue du Village, puis au bout, à droite, découvrir tout de suite, la Fontaine au Museau. Continuer environ sur 200m et prendre à gauche. En haut du chemin, bifurquer à droite sur la route de la Guirtelle. Un peu avant la Guirtelle d'en bas, la Fontaine au Sucre se niche au creux du talus. (3) Continuer et prendre à droite le petit chemin qui se trouve face à une propriété. Descendre le long de la haie pour découvrir sur la droite la Fontaine et le Lavoir de la Guirtelle du Bas. Revenir à la route, monter sur la droite et en haut, prendre à droite. Dans



Petit tour sur la Montagne des Alouettes

☎ 03 86 45 61 31

5.9 km



Départ depuis le parking du Champ de Foire de Lainsecq. (D/A) Depuis l'abribus, traverser la route et prendre à gauche la Rue du Muguet (direction Nord-Est) qui longe un mur (des anneaux sont scellés et servent à attacher le bétail les jours de foire). Garder cette rue jusqu'aux dernières maisons du village. Poursuivre et, à la patte d'oie, bifurquer à gauche. (1) À l'entrée du bois, virer à gauche. Suivre la lisière du bois, puis pénétrer dans ce bois au carrefour de chemins. Accéder à la voie bitumée. Tourner à gauche. La route se termine rapidement en chemin. Continuer tout droit. (2) À la courbe à gauche, rejoindre une route transversale. Partir à gauche. (3) Virer dans le chemin sur la droite et rejoindre la lisière du bois. La suivre jusqu'au prochain chemin transversal. (4) Virer à droite et descendre tout droit jusqu'à la voie goudronnée. L'emprunter par la droite, 150m après, tourner à gauche dans le virage. Traverser le village de



Panoramas et table d'orientation à Perreuse

☎ 03 86 74 66 33

6.5 km



Le départ est proposé depuis le Champ de Foire appelé aussi la Chaume de Perreuse. Il peut aussi se faire depuis le parking aménagé à la table d'orientation (6). (D/A) Partir à l'opposé du village direction Sud-Ouest. Passer devant le gîte d'étape et descendre pour atteindre un carrefour de 4 chemins situé après un bosquet. (1) Virer à gauche. Atteindre une route transversale. (2) Tourner à droite, laisser filer un premier chemin sur la droite. Emprunter le second chemin, situé celui-là sur la gauche. Poursuivre tout droit en laissant les quelques départs latéraux. (3) Virer à gauche, traverser la voie goudronnée et partir tout de suite à droite. Au bout du bosquet à main gauche, tourner à droite. Au prochain croisement, partir sur la gauche et aboutir sur une route. (4) Emprunter cette route (D66) par la gauche sur une centaine de mètres (Être prudent !). Quitter cette voie au premier chemin sur la droite qui monte



L'Orme du Pont depuis Moutiers-en-Puisaye

☎ 03 86 45 61 31

📄 <https://www.puisaye-tourisme.fr/prepare>

7.9 km
📍



Départ depuis le parking de l'église de Moutiers. (D/A) Prendre direction Est par la petite route, monter jusqu'au premier carrefour. (1) Prendre tout droit. Suivre cette voie passant par Le Tourailler, puis par Saint-Michel, atteindre la Croix Saint-Pierre. (2) Prolonger jusqu'à la route principale (D955). (3) Emprunter cette voie sur 100m en tournant à droite. Attention à la circulation. Prendre ensuite à gauche une voie goudronnée. Passer les Trois Fontaines et continuer pour arriver tout près de l'étang de l'Orme du Pont. (4) Laisser cet étang sur votre gauche pour monter sur la droite en direction des Dubois et suivre, pour laisser à droite la ferme des Jacquots, puis le hameau des Veillats à gauche. Rejoindre une ancienne briqueterie. (5) La laisser à gauche pour traverser de nouveau la route principale de Saint Sauveur à Saint Amand D955. Parvenir au village des Cagnats qui porte le nom d'anciens potiers de la région. (6) Garder cette



L'étang de Moutiers

☎ 03 86 45 61 31

7.9 km
📍



(D/A) Dos à l'église, descendre sur la droite, passer le lavoir. Au croisement, partir sur la gauche. (1) S'engouffrer dans le chemin de gauche sous la voûte forestière. Passer le gué sur le Loing et remonter jusqu'aux premières maisons. (2) Juste avant la voie goudronnée, tourner à gauche, à hauteur de la voie ferrée, de nouveau à gauche. Poursuivre jusqu'à la prochaine route en gardant constamment le voie ferrée à main droite. (3) Traverser avec prudence la RD85. Longer la voie ferrée par la droite. Passer le Pont Cobaty qui enjambe le Loing et permet une première vue sur l'étang. Peu après le pont, descendre sur la droite et longer la rive. Aboutir au niveau de la digue. Virer sur la voie goudronnée en partant sur la droite. (4) En bout de digue, tourner à droite et de suite après, à gauche dans le chemin. Poursuivre en maintenant le chemin sur la gauche. Déboucher sur une route transversale.



Circuit des trois étangs

☎ 03 86 45 61 31

📄 <https://www.puisaye-tourisme.fr/prepare>

7.9 km
📍



Départ depuis le parking de l'église, place du Moine Glaber. (D/A) Prendre en direction du bourg, sur la place de la Mairie, obliquer légèrement à droite, suivre la Rue de la Forge. Au "stop", prendre en face le chemin de terre. (1) À la route principale, garder le bas côté gauche sur 400m et tourner à gauche en direction des Proux de la Route. Cette petite voie se prolonge par un chemin de terre. Conserver ce chemin principal pour tourner à droite dans le virage à l'équerre (laisser le sentier de gauche) pour rejoindre et traverser une petite route goudronnée et suivre celle qui mène aux Belles Fontaines. Cheminer sur 150m et virer à droite dans le chemin. Le suivre, parfois quelques entrées dans le bois ou dans un champ sont à oublier. Et pratiquement en bout, ce chemin creux devient difficile à parcourir, alors, prendre à gauche le sentier tracé entre ce bois et l'ancien chemin creux pour arriver au premier étang de ce parcours



Sentier de la Folie

☎ 03 86 45 61 31

📄 <https://www.puisaye-tourisme.fr/prepare>

8.5 km
📍



Départ depuis Saint-Sauveur-en-Puisaye, sur la place du Château (parking de la Place Blanche). (D/A) Se diriger vers la Rue de la Roche à prendre sur la droite, puis bifurquer à gauche et descendre la Rue Colette. (1) S'engager dans la première à droite (Rue des Gros Bonnets). Passer tout droit devant la Poste (Rue du Bourg Gelé) et, arrivé à l'intersection avec la Rue de la Gerbaude, suivre cette rue (laisser le monument aux Morts sur la gauche). (2) Passer le carrefour principal en prenant la route en direction de Toucy en conservant le trottoir de droite. Dans la montée, laisser la Rue des Chats. Une centaine de mètres plus loin, traverser la voie routière avec prudence. Devant l'ancienne barrière ferroviaire, passer la chicane et descendre en direction des barrières de clôture du stade. Contourner la totalité du stade en l'ayant à main droite. Prolonger en passant sous le terrain de pétanque. À



Sentier Colette

☎ 03 86 45 61 31

📄 <https://www.puisaye-tourisme.fr/prepare>

8.5 km
📍



Départ depuis le musée Colette (parking de la Place Blanche). (D/A) Descendre l'allée de tilleuls pour rejoindre la Rue de La Roche à prendre à droite sur 50m pour obliquer à gauche dans la Rue Colette. (1) Passer entre sa maison natale à gauche et le jardin "de devant" à droite. Tout de suite après, prendre à droite la Rue des Gros Bonnets, puis en face la Rue du Bourg Gelé (le bâtiment de la Poste sera à votre gauche). À l'intersection, face au Monument aux Morts, descendre par la gauche la route de Saint Amand sur 80m, la quitter dans le virage à 90° pour prendre en face, la Rue de Moutiers. Après le pont sous la voie ferrée, tourner à droite sur le chemin qui mène à la Marseillaise. (2) Arrivé à ce hameau, prendre avant la voie ferrée le chemin de gauche. Continuer sur ce chemin principal. Après la dernière maison sur la gauche, un petit chemin situé sur la droite peut vous emmener pour un aller-retour à la poterie de la



Petits et grands étangs de Puisaye


☎ 03 86 45 61 31

📄 <https://www.puisaye-tourisme.fr/prepare>

8.6 km
📍



Pour stationner, les parkings du château, de la Place du Marché ou de la Maison de Santé sauront vous accueillir. (D/A) Depuis la Place de la Maison de Santé (appelée aussi Place Blanche), passer à droite de la colonne d'affichage et monter. Laisser le musée Colette et prendre à gauche après la tour sarrasine. Passer le portail et monter la Rue de Bel Air jusqu'au Stop. Traverser tout droit et continuer en délaissant chaque route de droite comme de gauche. (1) Au moment où vous longerez la D955, au premier carrefour, descendre à gauche sur 50m, traverser cette départementale pour descendre tout droit en face. (2) Passer sur la digue de l'étang des Barres (privé), continuer jusqu'à la D7. Tourner à gauche. (3) À l'étang de la Folie sur la droite, continuer tout droit. Dans une grande courbe sur la droite, face aux sapins, virer à droite direction les Boulmiers. Au premier Stop, aller tout droit. Rouler, passer les Boulmiers, puis



Les lavoirs

☎ 03 86 45 61 31

📄 <https://www.puisaye-tourisme.fr/prepare>

8.8 km
📍



(D/A) Départ depuis le parvis de l'Église Saint-Julien. Prendre la Rue de la Fontaine Saint-Julien jusqu'au lavoir du même nom. (1) À la hauteur de ce lavoir, prendre le chemin de droite, ensuite le deuxième à droite et continuer toujours sur ce chemin pour, en montant, arriver aux réservoirs des Grands Moulins. (2) Prendre la route en face, contourner le hameau de La Forêt en gardant cette route qui arrive devant un ancien abreuvoir sur la gauche. (3) Devant l'abreuvoir, obliquer deux fois de suite à gauche. (4) À une intersection de 4 chemins, laisser le premier chemin de droite, prendre le suivant à droite et rejoindre la route D73 pour la traverser. (5) Au bout du chemin, face à une haie épaisse, tourner à 90° à gauche et poursuivre sur ce chemin. Rejoindre la route en prenant soin de prendre le prochain chemin sur la gauche (borne directionnelle coulée au sol). Arriver à la route transversale, prendre la



Grand tour du Lac du Bourdon

☎ 03 86 74 10 07

📄 <https://www.puisaye-tourisme.fr/prepare>

10.1 km
📍



Départ principal depuis le parking de la Calanque, au pied du camping municipal et tout près de la base de loisirs. (D/A) Sortir du parking le plus près possible de l'entrée au camping. Face au lac, partir sur la gauche pour prendre de suite le chemin sur la gauche. Chemin sableux sur une grande partie qui longe la partie amont du réservoir. C'est dans cette partie que se situait avant la création du lac, l'Étang du Bourdon. Arriver sur un carrefour de quatre chemins. (1) Sur la droite, s'élèvent 2 poteaux d'une ancienne clôture de domaine. Continuer tout droit en étant vigilant lors de la traversée d'un ru situé peu après la traversée. Passer près d'une résidence privée à main gauche, bien conserver le chemin tracé. La partie herbeuse se termine en partie gravillonnée pour rejoindre une route. (2) Continuer tout droit en suivant cette route qui traverse la digue de l'Étang de Charmoy. Poursuivre pour retrouver à l'entrée d'un



Sentier du moulin de Vanneau

☎ 03 86 45 61 31

10.1 km
📍



Stationner sur la Place de l'Église. (D/A) Monter la rue qui longe le monument aux Morts. Prendre au bout de cette rue le chemin de terre qui se termine sur une route à prendre à gauche. Au carrefour, traverser la route D85 et prendre direction les Guiberts. Passer ce hameau, puis celui des Grivots et trouver tout de suite après le carrefour d'un chemin. (1) Le prendre à droite puis tourner à droite au carrefour suivant pour passer tout près d'un étang. En arrivant à une petite route, tourner à gauche, descendre et après le chemin qui mène aux Bourgoins, prendre le chemin de gauche. Parvenir à un carrefour en forme de T. (2) Obliquer à droite. Devant la voie ferrée, virer à gauche. À la maison de garde barrière, traverser la voie ferrée et prendre le chemin de gauche qui suit cette voie ferrée. Entrer dans le domaine du moulin de Vanneau en longeant l'étang par la gauche, en direction de la ferme. (3) Traverser le




Sentier du Moulin de Hausse Côte

☎ 03 86 45 61 31

10.1 km
📍



(D/A) Départ place de l'Église. Prendre la Rue de Saint-Prix en passant devant l'église, puis, à gauche, la Rue de la Malrue (direction Sainte-Colombe) (1) En haut de la montée, bifurquer à droite (Croix à l'angle de la route et du chemin) sur le chemin de pierre qui rejoint la D85 pour aboutir au hameau de la Chapelle. Ensuite, prendre à gauche la route qui longe les maisons peu après la ferme. (2) Virer légèrement à droite pour entrer dans le village en prenant toujours en face (rester parallèle à la route) et terminer sur un chemin herbeux. Arrivé sur une petite rue, tourner à gauche. Traverser la route principale (D85) pour aller en direction des Piloux. Un peu avant l'entrée de ce village, prendre à droite en direction les Briots. (3) Passer le Branlin, monter et prendre à gauche le chemin de terre. Celui-ci aboutit au hameau des Robineaux. Il faudra emprunter, en sortant de ce chemin, la rue à droite jusqu'au carrefour en T



Le Viaduc de Druyes et la Vallée de Panama

☎ 03 86 45 61 31

11.1 km



Le point de départ se situe sur la place de Pesselière, près du tilleul dit Le Sully. Parking possible sur l'aire tout près de la menuiserie. (D/A) En tournant le dos à la menuiserie, prendre la Rue du Tilleul orientation Sud, direction Les Billards. Laisser les 2 rues partant à droite et à gauche pour continuer sur cette petite voie goudronnée. (1) Au hameau Les Billards, passer devant le calvaire à main gauche, traverser la route D73 et monter la rue en face. (2) Après avoir parcouru 300 m environ, virer à gauche. Continuer tout droit sur la route goudronnée et prolonger par le sentier dans le bois. (3) Traverser une petite route goudronnée, continuer et longer des parcelles cultivées. (4) En vue du hameau de La Sauvin, tourner à gauche (vers l'Est). Cheminer à travers des zones cultivées et dans des bois. (5) Laisser à gauche, la ferme de Maupertuis et tourner à droite (direction Sud). Continuer le chemin en obliquant



Les jardins des déversoirs du Lac du Bourdon

☎ 03 86 74 10 07

11.7 km



Stationner sur le parking de la Calanque, au pied du camping municipal et tout près de la base de loisirs et du plan de baignade. (D/A) Sortir du parking, au plus près de l'entrée du camping. Face au lac, partir, tout de suite, sur la gauche pour prendre le chemin qui est sableux, sur une grande partie, et longe une partie amont du réservoir (à main droite). (1) À l'angle gauche du poteau de balisage, part un chemin bordé d'une haie, sur la droite. Le prendre et parvenir en lisière de bois. Plus loin, c'est un chemin creux qui prend le relais et qui aboutit sur un chemin transversal. (2) Continuer en partant à gauche. Arrivé devant une plate-forme de stockage de grumes, continuer tout droit sur le chemin stabilisé. Atteindre rapidement un premier croisement. (3) Emprunter, sur la gauche, un chemin sous futaie. Lui aussi débouche sur une voie stabilisée, à suivre sur une centaine de mètres. Quitter cette voie et tourner à



La Coupure du Lac du Bourdon

☎ 03 86 74 10 07

11.7 km



Départ depuis le parking de la Calanque, au pied du camping municipal et tout près de la base de loisirs. (D/A) Sortir du parking au plus près de l'entrée du camping. Face au lac, partir de suite sur la gauche pour prendre le chemin qui est sableux sur une grande partie et longe une partie amont du réservoir. (1) À l'angle gauche du poteau de balisage, part un chemin bordé d'une haie. Le prendre et parvenir en lisière de bois. Plus loin, c'est un chemin creux qui prend le relais et qui aboutit sur un chemin transversal. (2) Continuer en partant à gauche. Arrivé devant une plate-forme de stockage de grumes, continuer tout droit sur le chemin stabilisé. Atteindre rapidement un premier croisement. (3) Emprunter sur la gauche un chemin sous futaie. Lui aussi débouche sur une voie stabilisée à suivre sur une centaine de mètres. Délaisser cette voie qui part sur la droite au profit du chemin qui longe les champs clos de part et



Peintures murales en Puisaye-Sainte Anne, Saint Pierre et Saint Fiacre

☎ 03 86 74 10 07

📄 <https://www.puisaye-tourisme.fr/prepare>

14.8 km



Le départ se fait depuis le parking Place de la République à Saint-Fargeau (d'autres parking très proches possibles). (D/A) Les clés en poche (voir § info pratiques), dos à l'Office de Tourisme, se diriger en face en suivant la Rue Michel Lepelletier. Franchir le Ru du Bourdon et arriver à l'église. Tourner dans la ruelle de droite en gardant l'église à main gauche. Arrivé à la route, prendre à droite sur quelques mètres et se faufiler dans la Rue du Bourgneuf. Au croisement avec la Rue Raymond Vernay, tourner à droite dans la piste tracée (trottoir assez large) en respectant le cheminement des piétons. (1) Dans la courbe, laisser la route filer sur la gauche et partir direction Treigny (D185). Suivre cette voie pour aboutir à la digue du réservoir du Bourdon. (2) Partir sur la gauche dans le chemin qui longe le lac à droite et la colonie de vacances sur la gauche. À la première intersection, virer sur la gauche. En haut, tourner à droite. Passer devant la



Le tour du château fort...sans le quitter des yeux

☎ 03 86 45 61 31

📄 <https://www.puisaye-tourisme.fr/prepare>

17.0 km



Le départ se fait depuis le parking situé à l'entrée du château (ne pas franchir la Porte de Ville qui donne sur la Rue du Château Fort). Pour y arriver, prendre la direction Château ou La Ville suivant l'entrée dans le village de Druyes-les-Belles-fontaines. (D/A) Sortir du parking coté route et dos à la porte (ou poterne) d'accès à la cité fortifiée, partir par la route goudronnée qui se trouve en face (direction Nord-Est). Laisser le premier chemin sur la droite, puis le second sur la gauche ainsi que les balisages. Peu après le hangar à droite en contrebas, virer à gauche dans un chemin caillouteux, parcourir environ 250 m. (1) Prendre à gauche le chemin qui descend dans la vallée. Celui-ci aboutit sur une voie goudronnée. Poursuivre tout droit, laisser la voie montante et tourner deux fois de suite sur la droite pour atteindre la Rue Thiers. Parcourir 150 m dans cette rue en montée. (2) Bifurquer à gauche en direction de la Ferme Saint-Martin. À la sortie de la



Le sentier du Marais d'Andryes


☎ 03 86 45 61 31

📄 <https://www.puisaye-tourisme.fr/prepare>

20.1 km
📍



[Circuit fermé pour travaux en 2024]. Le départ se situe sur le parking situé en contre-bas de la RD39. (D/A) Suivre la voie avec l'étang à main gauche. Virer à gauche pour continuer et garder l'étang sur la gauche. Faire le tour par le sentier aménagé bien souvent en sous-bois. (1) Arrivé au bout de l'étang, virer une première fois à gauche pour rejoindre la voie d'accès et l'emprunter par la droite. (2) Partir sur la gauche au niveau de l'aqueduc. Traverser la rivière sur la passerelle et virer à droite pour aboutir au pont des Buffières. Tourner à gauche sans traverser le pont et atteindre un deuxième pont. (3) Juste avant ce pont, virer à gauche, poursuivre en longeant le canal à main droite. Devant la barrière, emprunter la passerelle à droite. À la sortie, tourner à gauche et longer ce canal. Devant la haie, bifurquer à gauche, traverser sur la passerelle. (4) Virer à gauche, puis traverser la Rivière de Druyes (nommé aussi le Ru d'Andryes) par la passerelle



Aux portes de la Puisaye

☎ 03 86 44 15 66

28.7 km
📍



Le départ se fait depuis la Place du Château d'Eau. Un vaste parking permet d'accueillir les véhicules. (D/A) Dos au château d'eau, se diriger vers l'angle gauche du parking qui débouche sur la Rue de Nantou. Dans le virage, partir sur la gauche dans le Chemin des Bordats matérialisé par un panneau présentant le parcours sportif. Passé les dernières maisons, le chemin est en pelouse. Descendre en laissant le parcours sportif sur la droite et atteindre un carrefour de quatre chemins. (1) Partir dans le deuxième chemin sur la gauche, toujours en descendant. Au chemin transversal, tourner à droite. Passer un chemin sur la droite (non figuré sur le fond IGN) et, à la fourche, partir sur la droite pour arriver sur une voie routière en ayant laissé un départ à droite juste avant la descente sur la route. (2) La prendre par la droite, traverser en totalité les Graillots et poursuivre pour arriver sur un carrefour. Partir sur la gauche en direction de



Le Bois Joly

☎ 03 86 45 61 31

📄 <https://www.puisaye-tourisme.fr/prepare>

29.8 km
📍



Départ depuis le centre du village, au pied de la mairie et du parking aménagé devant le petit étang. (D/A) Face aux escaliers menant à la mairie et aux écoles, prendre à droite la Rue du Fort. Au croisement, tourner à gauche en laissant les deux prochaines rues adjacentes. Peu après un hangar, oublier le chemin sur la gauche. Passer devant le verger conservatoire. (1) À la fourche, obliquer sur la gauche et continuer la montée. Arrivé sur un large chemin, tourner à droite et le conserver tout en longeant un espace plus ouvert. (2) Au chemin transversal, tourner à gauche puis tout de suite à droite. Continuer en lisière de bois, puis pénétrer en sous-bois. Passer sous une ligne électrique. (3) À ce nouveau chemin transversal, tourner à gauche. (4) Virer en épingle sur la droite. Passer devant la Fontaine Morte. Peu après, laisser le chemin sur la droite. (5) Quitter le chemin et prendre en face la route qui descend. La quitter dans la



Les Sept Écluses d'Henri IV

☎ 03 86 74 57 66

📄 <https://www.puisaye-tourisme.fr/prepare>

32.8 km
📍



Départ depuis le parking situé Rue Hugues Cosnier (tout près des Sept Écluses). (D/A) Dos au parking, partir à droite et traverser le pont qui enjambe le canal. À la sortie, prendre de suite l'allée qui descend au pied des écluses, le canal sera à main gauche. Arrivé au pied de ces écluses, continuer tout droit, toujours en longeant le canal. Au croisement avec la route principale, virer à droite et poursuivre Rue André Henriat. Laisser sur la droite, la Rue Henri IV et tourner à la prochaine intersection direction Breteau (Rue des Postillons). (1) Quitter la route principale pour prendre sur la droite la direction le Cottard. Laisser la prochaine voie de droite en sens interdit. À la prochaine intersection, virer sur la droite. Continuer toujours tout droit. (2) Quitter la route principale, virer sur la droite, garder la direction de la Brenellerie. Dans l'angle à gauche, caché par la végétation, le Calvaire de Sainte-Anne. Poursuivre sur la route.




La Rando-Rétro

☎ 03 45 02 75 91

38.7 km
📍



Un chemin créé par les élèves de CM1-CM2 de l'école d'Aillant-sur-Tholon pour faire découvrir le village et ses environs au travers du thème "Aujourd'hui vs jadis" : l'école, la garderie ou l'ancienne gare d'Aillant, la chapelle Sainte-Anne, le chemin du Tacot, le quartier de l'abreuvoir. Tu peux aussi t'amuser via un smartphone avec des énigmes à compléter au cours de la promenade.




V56 - Saint-Jacques à vélo

<https://www.chemins-compostelle.com/pe>

41.7 km




Les 14^e et 15^e siècles sont l'apogée du pèlerinage vers Saint-Jacques-de-Compostelle. Arrive ensuite les guerres de religion, le siècle des lumières et la Révolution française, périodes pendant lesquelles on se soucie moins de cheminer vers Compostelle. Le tombeau supposé de Saint-Jacques tombe alors dans l'oubli. Puis, il est remis au goût du jour en 1938. Imaginez-vous démarrer votre voyage sur la Véloroute 56 depuis l'imposante Colline Éternelle, couronnée par la majestueuse Basilique de Vézelay, un chef-d'œuvre de l'architecture romane. Plonger ensuite dans l'atmosphère pittoresque des boutiques artisanales et d'art qui jalonnent votre chemin, offrant des trésors uniques à chaque coin de rue. Traverser les ruelles étroites de la cité médiévale de Tannay, découvrant son histoire à chaque coup de pédale. Visiter les églises d'Asquins et de Flez-Cuzy, témoins muets de l'élégance architecturale du passé. Suivez le cours de la rivière de la Nièvre, imbréant



Saint-Jacques à vélo via Vézelay V56 : Vézelay - Varzy

☎ 03 86 33 23 69/03 86 27 02 51

42.0 km



Au sommet de la "colline éternelle", occupée par la Basilique Sainte Marie-Madeleine, emblématique du XI^e siècle, prenez le temps de découvrir Vézelay, point de ralliement des croisades et haut lieu de pèlerinage, avant votre départ. Une destination, marquée par une empreinte mystique, qui n'a pas perdu de son authenticité et qui vous offrira une vue imprenable sur le Morvan. Vous retracerez ensuite les pas des pèlerins, en passant par la cité médiévale de Tannay et ses vignobles, jusqu'à Varzy, le long d'une paisible véloroute.



A la découverte d'Auxerre

☎ 03 86 72 92 00

<https://www.calameo.com/books/0023342>

44.3 km




Savourez le panorama qui vous est offert depuis les ponts sur l'Yonne et entrez dans cette belle cité labellisée "Ville d'Art et d'Histoire" qui a su préserver un exceptionnel patrimoine architectural. En sillonnant les rues tortueuses et étroites du centre ville, vous apprécierez les maisons à pans de bois, la cathédrale, l'abbaye et les églises qui dominent la rivière.



Le Tour de Bourgogne à vélo

<https://www.bourgogne-tourisme.com/dec>

52.5 km



Avant l'élaboration du parcours du tour à vélo en Bourgogne, la région comptait de nombreuses pistes le long de ses canaux, ainsi que des voies vertes aménagées sur d'anciennes voies ferrées. C'est en 2003, en reliant l'ensemble de ces itinéraires, que le « Tour de Bourgogne à Vélo » a été créé. Vous vous lancerez dans une aventure captivante à travers les trésors cachés de La Bourgogne. Le pittoresque port de Migennes, point de départ d'une exploration qui longera les plus beaux canaux de Bourgogne ; Canal de Bourgogne, Canal du Nivernais, Canal latéral à la Loire, Canal du Centre... Vous traverserez des villages tels que Nuits-Saint-Georges ou ceux du Florentinois et du Tonnerrois, tous imprégnés de ce charme authentique, où par moment abbayes et châteaux de la Renaissance émaillent le paysage. Vous vous dirigerez vers les hauteurs du Mont-Auxois, offrant des panoramas imprenables sur les monts de Bourgoane.




Le Canal de Bourgogne

<https://www.bourgogne-tourisme.co>

52.7 km



242 km de voies navigables entre vallées de l'Yonne et de la Saône, entre Migennes et Saint-Jean de Losne. Embarquez et plongez dans l'histoire de cette ambitieuse construction, au gré des écluses découvrez les merveilles de Bourgogne-Franche-Comté. La traversée du pont-canal de Saint-Florentin à Tonnerre, la cité du Chevalier d'Eon, découvrez encore les châteaux de la Renaissance de Tanlay et d'Ancy-le-Franc. L'Histoire de France se dévoilera à vous le long du Canal.



La Rando du Cartable

☎ 03 45 02 75 91

🌐 <https://www.calameo.com/read/002334>

76.9 km
📍



Un chemin créé par les élèves de CM1-CM2 de l'école d'Ancy-le-Franc pour faire découvrir leur village et ses environs.



Ancy-le-Franc et son château

🌐 <https://www.cirkwi.com/fr/circuit/19203>

76.9 km
📍



Une balade à la découverte d'Ancy-le-Franc et de son magnifique château Renaissance, exemple unique en France d'architecture carrée ! Une promenade sur les hauteurs d'Ancy-le-Franc à la redécouverte de son histoire industrielle !



Tanlay et son château

🌐 <https://www.cirkwi.com/fr/circuit/15433>

77.8 km
📍



Découvrez grâce à ce circuit l'un des plus beaux châteaux Renaissance de Bourgogne ! Une ancienne voie romaine vous conduira ensuite jusqu'au village de Saint-Vinnemer où vous rejoindrez le canal de Bourgogne.



Château de Ratilly

☎ 06 09 12 13 74

Treigny

🌐 <https://chateauderatilly.fr/>

1.5 km

📍 TREIGNY-PERREUSE-SAINTE-COUMBE

Au débouché d'un petit chemin de terre surgit l'impressionnante façade du Château de Ratilly, véritable forteresse médiévale construite sur des fondations du XIe s., achevée au XIIIe, puis transformée pour partie à la Renaissance. Les quatre tours d'angle, les deux tours d'entrée défendant le pont-levis, les douves, le pigeonnier entourent la charmante cour intérieure carrée. Depuis 1951, l'atelier de poterie, les expositions, spectacles et stages font de Ratilly un centre d'art de premier plan.



Le Couvent

☎ 03 86 74 75 38

4-8, rue du Couvent

🌐 <http://www.lecouventdetreigny.com>

1.7 km

📍 TREIGNY-PERREUSE-SAINTE-COUMBE

Le Couvent est un bâtiment dont l'origine remonte au XVe s., autrefois propriété de la Congrégation hospitalière des sœurs de la Providence de Sens. Le Couvent, réhabilité, abrite les expositions organisées par l'Association de Potiers Créateurs de Puisaye, où se côtoient les œuvres des Potiers de l'Association et celles de leurs invités. Depuis 1982, les membres de l'Association des Potiers Créateurs de Puisaye, se sont donnés pour mission de faire découvrir la céramique contemporaine dans toute sa diversité. Trois expositions installées dans les six salles du Couvent, un festival de céramique en août, ainsi que diverses animations accueillent plus de 6 000 visiteurs.



Guédelon, nous bâtissons un château fort

☎ 03 86 45 66 66


D 955

📄 <https://www.guedelon.fr/>

5.5 km

📍 TREIGNY-PERREUSE-SAINTE-COÛMBE  **3**

C'est en forêt de Guédelon, au cœur d'une ancienne carrière, que les ouvriers bâtissent chaque jour, sous vos yeux, un château fort du XIIIe siècle. Carriers, tailleurs de pierre, maçons, charpentiers, forgerons, tuiliers, menuisiers, cordiers, charretières, charron, peintres, vannière, herboriste, jardiniers... transforment et valorisent la pierre, le bois, la terre présents sur le site pour vous livrer les secrets des bâtisseurs du Moyen Âge. De saison en saison, les ouvriers de Guédelon relèvent ce défi hors normes. L'enceinte fortifiée, le logis et ses charpentes, la chambre et ses peintures murales, la cuisine et le cellier, les salles de tir et leurs imposantes voûtes d'ogives, la chapelle, la moitié du chemin de ronde... ont été réalisés sous les yeux de milliers de visiteurs venus visiter ce chantier unique au monde. En 2025, les ouvriers poursuivent les maçonneries de l'imposante porte entre deux tours



Parc naturel de Boutissaint

☎ 07 82 56 27 67

Treigny

📄 <https://boutissaint.com/>

7.0 km

📍 TREIGNY-PERREUSE-SAINTE-COÛMBE  **4**

Vivez l'expérience Boutissaint : une immersion nature unique en Europe ! Venez éveiller vos sens et vous offrir des souvenirs inoubliables en évoluant sur 420 ha de forêt où vivent 400 animaux en totale liberté : cerfs, daims, sangliers ainsi que bisons d'Europe et moutons en enclos. A parcourir librement ou avec guide, à pied, avec vos vélos ou vos chevaux.



Château des Barres

☎ 06 77 09 35 35

Lieu-dit Les Barres

📄 <https://www.chateau-des-barres.com/>

7.3 km

📍 SAINPUITS  **5**

Levé à l'emplacement d'une construction plus ancienne, le Château des Barres date de 1786. L'édifice comprend un corps central, une chapelle et une importante tour située sur le versant ouest. La chapelle a été rénovée à la fin du XIX^e dans un style néo-roman caractéristique de l'intérêt pour le moyen âge. De jolies peintures en grisaille représentent des saints et figures de la bible que scandent des architectures de volutes en trompe l'œil. La chapelle est ouverte à la visite.



Maison natale de Colette

☎ 03 86 44 44 05

8-10, rue Colette

📄 <http://www.maisondecolette.fr>

8.5 km

📍 SAINT-SAUVEUR-EN-PUISAYE  **6**

Voyagez à travers le temps à la rencontre de la plus célèbre des bourguignonnes : l'écrivain Colette. Maison et jardins ont été fidèlement reconstitués d'après les textes de l'auteur et les documents d'archives : couleurs, papiers peints, mobilier permettent de retrouver l'ambiance d'une maison bourgeoise à la fin du XIXe siècle. Tout au long de l'année, la maison de Colette vous propose également des festivals, des lectures, des conférences, des ateliers et des projections.



La Bâtisse

☎ 03 86 45 68 00


2 bis, Lieu-dit la Bâtisse D 85 - route de Saint-Fargeau

📄 <https://poterie-batisse.com/>

8.5 km

📍 MOUTIERS-EN-PUISAYE  **7**

Four couché du XVIIIe siècle. Ateliers de 1930. Fondée au XVIIIe s., La Bâtisse a vu se succéder 10 générations de potiers de père en fils. Dans l'atelier de 1930 toujours en activité où se reproduisent des gestes ancestraux : le pétrissage de la terre, le tournage et l'émaillage, la Poterie de la Bâtisse vous fera voyager au travers du temps !



Musée Colette


☎ 03 86 45 61 95
Place du Château

🌐 <https://www.musee-colette.com/>

8.5 km

📍 SAINT-SAUVEUR-EN-PUISAYE  

Créé à l'initiative de sa fille Colette Renée de Jouvenel et ouvert en 1995, le musée Colette est agréé musée de France. Sidonie Gabrielle Colette, célèbre auteure, est née à Saint-Sauveur-en-Puisaye en 1873. Le musée qui lui est consacré en plein cœur de son village natal prend place au sein du château, rebâti au XVII^e siècle. Si elle n'y a jamais séjourné, Colette l'évoque néanmoins au début de son premier roman, Claudine à l'école : « Montigny [...] ça s'étage en escalier au-dessous d'un gros château, rebâti sous Louis XV et déjà plus délabré que la tour sarrasine, épaisse, basse, toute gainée de lierre, qui s'effrite par en haut, un petit peu chaque jour. » La tour dite sarrasine est un donjon au plan rare, ovoïde, du XI^e et XII^e siècle. C'est dans ce lit de verdure et d'histoire que repose le Musée Colette, « un musée pour les sens autant que pour l'esprit » comme le présente la muséographe. Héliène



Tour Sarrasine

🌐 <https://toursarrasine-puisaye.fr>

8.6 km

📍 SAINT-SAUVEUR-EN-PUISAYE  

La tour de St Sauveur en Puisaye faisait partie d'un ensemble de fortifications qui protégeait le village au moyen-âge. Située au sommet des fortifications de l'enceinte urbaine et dotée vraisemblablement d'un hourd en partie haute, elle avait un rôle de protection sur l'abbaye de Moutiers et le prieuré de Saint-Sauveur. La tour était un lieu de pouvoir permettant d'administrer les territoires de l'ouest de l'évêché d'Auxerre, s'étendant jusqu'à la Loire. Elle disposait d'un cellier en rez-de-chaussée pour entreposer l'impôt et d'une grande salle à l'étage. La Tour Sarrasine est actuellement fermée au public mais vous pouvez l'admirer de l'extérieur.



Ville de Saint-Amand-en-Puisaye

☎ 03 86 39 63 15

6, Grand Rue - 58310 SAINT-AMAND-EN-PUISAYE

🌐 <https://www.saint-amand-en-puisaye.fr/>

9.5 km

📍 SAINT-AMAND-EN-PUISAYE  

Saint-Amand a rejoint le réseau des "Villes et Métiers d'art". Au milieu d'une campagne vallonnée, venez visiter le berceau de la poterie, ses boutiques, ses nombreux ateliers où vous serez accueillis par les artisans. Ne manquez pas le musée du Grès installé dans un château du 16^e siècle et la Maison de la Mémoire potière. Crédit Photo : H. Monnier/FTM



Musée du Grès

☎ 03 86 39 74 97

Château 13, Grande rue

🌐 <https://www.museedugres.fr/>

9.5 km

📍 SAINT-AMAND-EN-PUISAYE  

Dans plusieurs salles du château Renaissance, le musée retrace, autour d'une collection de grès utilitaires, quatre siècles d'une histoire qui a façonné le paysage et les hommes. Pays de bocage et de forêts, la Puisaye est, de par la nature de son sous-sol, riche en argile gréseuse, une terre de prédilection pour la poterie. Cette argile, cuite à haute température dans les fours couchés, a la propriété de vitrifier dans la masse, ce qui donne aux récipients la grande résistance et la totale étanchéité qui ont fait leur succès. Ici sont nées des pièces à usage culinaire : toulons, berchets, crapauds, dont la diffusion a très largement dépassé le cadre de la Bourgogne nivernaise. Cet environnement favorable incitera quelques artistes à s'installer en Puisaye à la fin du 19^e siècle. Marqués par le Japonisme et l'Art Nouveau, ils développeront autour de leur maître Jean Carriès (1855-1894) un courant artistique actif pendant près



Galerie l'Art et la Matière

☎ 03 86 39 63 72
17, grande rue

9.5 km

📍 SAINT-AMAND-EN-PUISAYE  

La Galerie l'art et la matière est gérée par la mairie de Saint Amand en Puisaye référencée Ville et Métiers d'Art et est dédiée à la promotion des œuvres d'artistes et d'artisans. Vous pourrez y découvrir diverses expositions temporaires.



Maison de la Mémoire potière

☎ 03 86 39 63 72

29 Faubourg des Poteries

🌐 <https://www.maisondelamemoirepotiere>

9.5 km

📍 SAINT-AMAND-EN-PUISAYE  

Rare vestige quasiment intact des poteries du 19ème siècle, l'ancienne poterie de Monsieur Gaubier dit Cadet aujourd'hui "Maison de la mémoire potière" offre un ensemble complet et quasi unique de bâtiments typiques de la production potière. Les visites guidées vous replaceront dans l'ambiance du début du siècle et vous feront découvrir à travers ce site l'histoire de la poterie en Puisaye. Une démonstration de tournage pourra conclure votre visite.



Réservoir du lac du Bourdon

☎ 03 86 74 10 07

9.6 km

📍 SAINT-FARGEAU  

Au cœur de la Puisaye-Forterre, le Lac du Bourdon c'est l'endroit qu'il vous faut lorsqu'on aime les loisirs nautiques et de plein air : canoë-kayak, pédalos, voile, planche à voile et en juillet-août, baignade surveillée et initiation à l'aviron. Balade, camping, restauration et équitation autour du Bourdon.



Le Moulin Blot

☎ 03 86 26 44 06

Route d'Entrains

🌐 <http://www.bouhy.net>

9.9 km

📍 BOUHY  

Ce moulin du XIXe siècle, avec sa toiture conique et pivotante à 360°, fut utilisé jusqu'au bout du XXe siècle. Restauré depuis 2006, l'association "Les amis du Moulin Blot" le fait revivre en produisant de la farine issue des blés du pays. Visite de l'intérieur du moulin : mécanisme d'écrasage par des meules en silex, tamis rotatif, charpente en chêne, système d'ouverture et de régulation du mouvement des ailes...



Sentier botanique du Moulin de Vanneau

☎ 03 86 45 59 80

🌐 <http://www.moulin-de-vanneau.fr>

10.2 km

📍 SAINTS-EN-PUISAYE  

Le sentier botanique chemine dans une zone humide préservée. Sous la conduite d'un guide, le Pée Sans Souci, vous ferez un parcours dans ce marais où subsistent des plantes rares telles les cucubales et les touradons de carex, des plantes médicinales.



La Ferme du Moulin de Vanneau

☎ 03 86 45 59 80

Route de Mézilles

🌐 <http://www.moulin-de-vanneau.fr/>

11.0 km

📍 SAINTS-EN-PUISAYE  

Envie de passer un moment sympa en famille ? Bienvenue au Moulin Vanneau, une ferme d'antan où oies, chats, poneys ou encore cochons vivent comme au bon vieux temps. Pourquoi ne pas découvrir les lieux lors d'une balade à Poney ou à cheval de trait ? Découvrez ensuite le fonctionnement du moulin à eau toujours en activité. La fabrication de farine n'aura plus de secret pour vous et sentez-vous cette odeur de bon pain chaud ? Avec un peu de chance vous assisterez à la cuisson dans le four à pain. Quant à l'écomusée, il vous transportera au siècle dernier. Pour terminer, partez à la découverte des marais de la vallée du Branlin au travers un sentier de promenade pour découvrir ce site naturel remarquable. Mais ça donne faim tout ça ! Pas de soucis, sur place l'auberge vous permettra de recharger vos batteries avec de bons plats bio et locaux en terrasse ou à l'auberge.



Maison des Fouilles archéologiques

☎ 03 86 29 22 06

8 rue des promenades


🌐 <https://entrainsgrade.wixsite.com/entrains>

12.2 km

📍 ENTRAINS-SUR-NOHAIN



En visitant la Maison des fouilles d'Entrains, vous serez surpris de la richesse des collections qui y sont présentées. Livrées par le sous-sol entrainois, elles témoignent de la richesse et de la grandeur de l'antique Intaranum qui prospéra du 1er siècle avant J.C. au 4ème siècle après J.C.



Centre Régional d'Art Contemporain

☎ 03 86 44 02 18

Château du Tremblay


🌐 <https://crac-fontenoy.fr/>

14.1 km

📍 FONTENOY



Au Centre d'Art de Fontenoy, trois espaces permanents sont dédiés, l'un à M'An Jeanne, vieille dame de 71 ans qui révéla avec des pastels tout un univers fantastique, les deux autres à l'œuvre de Fernand Rolland, peintre et poète et Jean-Louis Vetter, sculpteur ; tous deux fondateurs du Centre Régional d'Art Contemporain. Deux expositions temporaires sont proposées au public pendant la saison.



La Chapelle Sainte-Anne

☎ 03 86 74 10 07

Avenue de la Puisaye

14.5 km

📍 SAINT-FARGEAU



Nichée au cœur du charmant village de Saint-Fargeau, la chapelle Sainte-Anne est un trésor d'architecture dédiée à Saint-Anne, la mère de la Vierge Marie. La chapelle Sainte-Anne de Saint-Fargeau est incluse dans le réseau des 15 édifices religieux de Puisaye-Forterre qui disposent d'importantes décorations murales peintes au cours du XVIe siècle. Recouvrant la totalité des murs, les peintures murales de cette chapelle retracent le récit de la Passion du Christ en onze épisodes. Deux autres peintures remarquables symbolisent la « Généalogie de la Vierge » ainsi que la « Rencontre des Trois morts et des Trois Vifs », détaillée par trois morts interpellant trois gentilhommes dans un cimetière leur faisant prendre conscience de l'importance du salut de leur âme et de la brièveté de la vie. L'ensemble de ses peintures finement détaillées et composées d'une palette de couleurs variées se situent dans la tradition



Château de Saint-Fargeau

☎ 03 86 74 05 67

Place du château

🌐 <https://www.chateau-de-st-fargeau.com>

14.5 km

📍 SAINT-FARGEAU



Au premier abord, on se heurte à l'aspect monumental et écrasant d'une maison fortifiée et défensive du XVe siècle, faite pour traverser les siècles. Mais à peine entré dans la cour d'honneur, on découvre un somptueux décor... un chef d'œuvre classique du XVIIe siècle, dessiné par le Vau. Le château de Saint-Fargeau, qui fut le berceau de la famille maternelle de l'académicien Jean d'Ormesson, est largement évoqué dans le roman de ce dernier, Au plaisir de Dieu, et a servi de cadre au tournage du feuilleton télévisé tiré de cette œuvre.



Eglise Saint-Ferréol de Saint-Fargeau

14.5 km

📍 SAINT-FARGEAU



L'église de Saint-Fargeau, classée au titre des Monuments Historiques, est un édifice datant principalement du XIIIe siècle, bien que sa tour du clocher remonte aux XIe et XIIIe siècles. Sa façade, réalisée en grès ferrugineux de Treigny (village à quelques kilomètres de Saint-Fargeau), présente trois portails ornés de colonnettes et une grande rosace centrale. L'abside, quant à elle, est d'époque plus récente. Initialement collégiale jusqu'à la Révolution, l'église est dédiée à Saint Ferréol, un tribun militaire gallo-romain martyrisé sous Dioclétien. L'intérieur, composé de trois nefs, comprend des éléments remarquables : des fonts baptismaux du XVe siècle, une statue en terre cuite de Jeanne d'Arc, et une chapelle abritant un superbe triptyque du XVe siècle représentant la Passion du Christ. La nef accueille également une Pietà en pierre du XVIe siècle et une fine balustrade provenant de Cluny. Dans une chapelle du chœur, un



Beffroi de Saint-Fargeau

Rue des Lions

14.6 km
SAINT-FARGEAU



Inscrit au titre des Monuments Historiques, les origines du beffroi de Saint-Fargeau remontent au XVe siècle. Aussi appelé "tour de l'horloge", il se distingue par ses quatre niveaux, ses cadrans d'horloge et son passé fascinant. À l'origine, il s'agissait d'une porte fortifiée faisant partie de la première enceinte du château, équipée d'un pont-levis pour les attelages et d'une passerelle pour les piétons. Les traces de ces mécanismes sont encore visibles aujourd'hui. Au XVIIIe siècle, l'édifice a été transformé avec l'ajout d'une toiture, prenant ainsi la fonction de beffroi. Ce bâtiment, qui a servi de prison, abrite encore aujourd'hui les cachots dans lesquels étaient retenus les prisonniers.



Musée de la Bataille de Fontenoy


☎ 03 86 44 02 18
Rue Marien

🌐 <https://www.bataille-fontenoy841.fr/>

14.6 km
FONTENOY



C'est à Fontenoy-en-Puisaye qu'eut lieu le 25 juin 841, l'importante bataille qui opposa les trois petits fils de Charlemagne : Lothaire, Louis le Germanique et Charles le Chauve, prélude au traité de Verdun signé en 843 qui consacra le partage de l'Empire (un obélisque commémoratif se trouve route de Thury). Au rez-de-chaussée, maquettes de Jacques Perreaut et peintures de Fabienne Dubois évoquant le site de la bataille (sculptures à découvrir dans le bourg). À l'étage, un combattant carolingien armé vous attend. Revivez cette page d'histoire grâce à une maquette animée de bande-son. Le musée s'est enrichi de pointes de lances trouvées sur le site.



La ferme du Château

☎ 07 67 91 92 48
Allée des Platanes

🌐 <https://www.ferme-du-chateau.com/>

14.7 km
SAINT-FARGEAU



La Ferme du Château est un endroit remarquable, instructif et un retour en arrière des plus agréables avec ses animaux en liberté (chèvres, veaux, poules, cochons, canards, oies...). Profitez des nombreuses animations qui raviront petits et grands : dégustez un morceau de pain sorti tout droit du four, donnez le biberon aux veaux et aux chevreaux, goûtez le lait de chèvre encore chaud, baladez-vous en poney dans la ferme, caressez tous les animaux présents !



Musée de l'Aventure du Son

☎ 03 58 47 00 15
Place des Augustins

🌐 <https://www.aventureduson.fr/>

14.8 km
SAINT-FARGEAU



Collections publiques uniques en Europe sur ce thème, L'Aventure du Son expose plus de 1 000 instruments de musique mécanique, phonographes et radios. Installé dans un couvent du XVIIIe s. au centre de Saint-Fargeau, capitale de la Puisaye, le musée propose de découvrir l'aventure du son grâce à des objets exceptionnels : orgues de barbarie, pianos mécaniques, premières inventions de Cros, Edison, Lioret, Pathé, etc. jusqu'aux appareils Pioneer. Le musée permet également au public de se plonger dans l'univers de la radiophonie par la visite d'un ensemble de radios particulièrement riche, de l'invention de Branly jusqu'à nos jours. Un musée à voir et à écouter. Pour les plus jeunes, le Musée propose une visite ludico-éducative sur des tablettes numériques.



Porte Fortifiée de Druyes-les-Belles-Fontaines

16.6 km
DRUYES-LES-BELLES-FONTAINES



La porte fortifiée de Druyes-les-Belles-Fontaines, datant du XIIe siècle, est un précieux témoin de l'architecture défensive médiévale. Servant d'entrée principale à la ville haute, elle protégeait les habitants grâce à une lourde porte à deux battants et des machicoulis ajoutés au XIVe siècle, permettant de repousser les assaillants. L'enceinte qui l'entourait, avec des murs épais de 2 mètres et hauts de 4 mètres, était renforcée par un fossé sec. Aujourd'hui, des vestiges de cette muraille subsistent, intégrés aux jardins et aux maisons, contribuant au charme historique du village. Cette porte fortifiée incarne le riche patrimoine de Druyes-les-Belles-Fontaines et offre un aperçu captivant de son passé défensif.



Lavoir de Druyes-les-Belles-Fontaines

Rue du Bon Dieu Jaune

16.6 km

 DRUYES-LES-BELLES-FONTAINE 

Le lavoir de Druyes, construit entre 1830 et 1832, est un édifice néo-classique remarquable, alimenté par une source naturelle au pied de la colline. Conçu par l'architecte Louzon sur ordre du roi Charles X, il se distingue par sa charpente en bois de chêne et son architecture en pierre. Ce lavoir, témoin de la vie rurale au XIX^e siècle, est un lieu chargé d'histoire et de charme. Classé au titre des Monuments Historiques en 1997.



Église de Druyes-les-Belles-Fontaines

Rue du Bon Dieu Jaune

16.7 km

 DRUYES-LES-BELLES-FONTAINE 

L'église Saint-Romain de Druyes-les-Belles-Fontaines, joyau de l'architecture romane, a été édifiée au XII^e siècle sur les sources de la Druyes. Classée au titre des Monuments Historiques depuis 1888, elle succède à une première église fondée au VI^e siècle par Saint-Romain, un ermite italien, instructeur de Saint-Benoît de Nursie. Cette église fut détruite par un incendie à la fin du XI^e siècle. Le portail occidental, orné de voussures, illustre le style roman, tandis que la nef, longue de 29 mètres, s'étend sur trois travées. Côté sud, une chapelle du XIV^e siècle dédiée à Notre-Dame de la Pitié abrite un reliquaire contenant des ossements de Saint-Romain, surmonté d'une statue de Saint-Étienne. Les vitraux gothiques et une tour de défense ajoutés au XV^e siècle enrichissent l'édifice, tandis que la cloche « Constance », installée en 1881, perpétue son rôle historique. Particularité rare, les absidioles nord et sud disposent de piscines liturgiques.



Château-Fort des Comtes d'Auxerre et de Nevers

☎ 03 86 41 51 71

17, rue du Château

 <https://www.chateau-de-druyes.com/>

16.9 km

 DRUYES-LES-BELLES-FONTAINE 

Du château, il reste les murs et les tours d'enceinte ainsi que l'imposante poterne avec ses imposants mâchicoulis, qui défendait l'entrée principale (sur trois étages, dont la terrasse accessible lors de la visite). L'importance de ces vestiges, leur situation au sommet d'un piton rocheux, confèrent à l'ensemble une majesté et une puissance impressionnantes. Nombreuses expositions à l'intérieur. À ne pas manquer, dans la ville basse, la belle église romane dédiée à saint Romain et le tilleul classé, le lavoir, la maison natale de Jean-Roch Coignet, l'auteur des célèbres Cahiers du capitaine Coignet et celle de l'ingénieur Jean Bertin, le père de l'aérotrain. Aire de pique-nique et jeux pour enfants vers les sources de la Druyes.



Le Circuit des Enseignes de Taingy

17.6 km

 LES HAUTS DE FORTERRER 

A travers un circuit de 2 km, l'association des Amis du Patrimoine a souhaité mettre en lumière un pan de l'histoire locale oublié en installant 28 enseignes d'artistes contemporains sur les maisons qui accueillent artisans et commerçants à la fin du XIX^e siècle, afin de donner la pleine mesure de l'activité économique d'alors et d'en conserver la mémoire.



Musée de la Machine Agricole et de la Ruralité (le MUMAR) à Saint-Loup-des-Bois

☎ 03 86 39 91 41

9 rue du Maître de Forges

 <http://www.mumar.fr>

17.7 km

 SAINT-LOUP-DES-BOIS 

Ouvert en 1993 à Saint-Loup-des-Bois, notre musée possède une collection de plus de 300 machines agricoles toutes en état de fonctionnement. Gardien de la ruralité, il présente également les anciens métiers du bois peuplant autrefois nos villages. Une découverte de 3 600 m² répartis en 3 pôles. A noter la rareté de certaines machines et la qualité de restauration de ces pièces. Thèmes abordés : L'agriculture avant la mécanisation, Le Tout Tracteur, Le temps de la Moisson, Les Moissonneuses-batteuses, Les Métiers du Bois. Des QR Codes avec des informations complémentaires et les traductions sont disponibles pour chaque machine du bâtiment des tracteurs et moissonneuses, d'autres QR codes seront installés dans les autres bâtiments au cours de l'année 2023. Véritable musée en extérieur, un verger conservatoire présente plus de 50 variétés anciennes d'arbres fruitiers. Pont entre hier, aujourd'hui et demain. il



Jardin Ribaudin

☎ 03 86 45 41 44

18.0 km
📍 MEZILLES



Envie de flâner sans plus rien penser ? On a l'endroit qu'il vous faut ! Que diriez-vous d'un jardin d'eau ? Pourquoi d'eau, d'ailleurs ? Parce qu'un système de canaux irrigue ce jardin, apporte de l'eau aux lavoirs privés, le tout en provenance direct de la source que représente le Branlin. Vous y perdrez certainement la notions du temps et même de l'époque, dans ce jardin du 19ème siècle, possédant verger, potager, pigeonnier et même une glacière sur l'île, exactement comme à l'époque... Je sais pas vous, mais moi, je verrais bien une scène de pique-nique champêtre, telle que peinte par de grands impressionnistes... alors amateurs de flores, de paysages, de faunes et d'art... à vos marques...prêts....Flânez !




Carrière Souterraine d'Aubigny

☎ 03 86 52 38 79#03 86 41 91 90
Hameau d'Aubigny Taingy
🌐 <https://carriere-aubigny.com/>

18.4 km
📍 LES HAUTS DE FORTERRER



La pierre de cette carrière exploitée depuis des centaines d'années a été utilisée pour la construction de l'Opéra, de l'hôtel de ville de Paris, du Conservatoire national des arts et métiers, des cathédrales d'Auxerre et de Sens et de nombreux édifices publics. L'extraction des blocs de pierre a laissé place à d'impressionnantes grottes portant les traces des lances et des aiguilles, seuls outils utilisés par les carriers pendant des siècles. Vous pouvez visiter le lieu à travers un parcours ludique et numérique, sur l'application Legendr pour résoudre cette énigme.



Eglise de Setpfonds

19.5 km
📍 SAINT-FARGEAU



L'église, dédiée à Saint Pierre date des XIIIe et XVIe siècles. Elle a été classée aux monuments historiques en 1983 ainsi que ses verrières. L'église est située au pied de l'ancienne motte castrale. Elle se compose d'une nef unique terminée par un chevet plat datant du XIIe siècle et largement repris aux XVe et XVIe siècles puis à l'époque moderne.



Chapelle Notre-Dame de la Tête Ronde

☎ 03 86 39 81 94
D 511

19.5 km
📍 MENOUE



Elle porte le nom de la colline au sommet de laquelle elle a été construite. En 1870, au moment de l'invasion prussienne, les habitants de Menou avaient décidé d'y élever une chapelle si les Prussiens ne pénétraient pas sur leur territoire. Menou n'ayant pas été envahi, leur vœu fut exaucé et la première pierre posée le 15 août 1873. L'architecture de cette chapelle est simple : façade encadrée de 2 tours, portail avec colonnettes et arcatures en plein cintre, contreforts pour consolider les murs. Vers 1950, sous l'impulsion de l'abbé Maxime Jeannot, curé de Menou, trois artistes de talent vont contribuer au renom de cette chapelle. Une statue de la Vierge, œuvre du peintre et sculpteur Robert Pouyaud (1901-1970), surmonte l'édifice. À l'intérieur, des peintures murales réalisées par l'affichiste Charles Loupot (1892-1962) retracent, à partir de personnages stylisés, la vie de la Vierae. Les vitraux très colorés du



Jardin de La Borde

☎ 06 88 69 96 02
La Borde
🌐 <https://www.lbmh.fr>

20.0 km
📍 LEUGNY



Le jardin de La Borde a été entièrement créé par sa propriétaire à partir de 1997. Les 7 ha de prés ont été aménagés en un parc qui se divise en six parties : un arboretum (50 espèces), un potager, une roseraie, un jardin à la Française, un verger, un bois et sa mare, entièrement intégrés dans la nature environnante.



Centre Terre et Couleur

☎ 03 86 24 97 02


25, rue des Croix

🌐 <http://terrecouleur.free.fr>

20.1 km
📍 OISY



Expression artistique, sensibilisation à l'Environnement au travers de la thématique de la terre : terre à peindre, à modeler, à cultiver... terre crue ou cuite... terre qui nous porte... Entre Morvan et Puisaye, le Centre Terre et Couleur, propose aux enfants et aux adultes, en séjours et en interventions, des ateliers de découverte sensorielle, d'apprentissage de techniques, et d'expression de sa créativité à partir d'argiles, d'ocres et d'éléments naturels. Aire de pique-nique, sanitaires.



La Chapelle de Corbelin

☎ 06 73 62 07 11

Corbelin

20.2 km

📍 LA CHAPELLE-SAINT-ANDRE



La chapelle de Corbelin a été inscrite à l'inventaire supplémentaire des monuments historiques en février 1992. Cette jolie Chapelle est ouverte durant l'été pour des Expositions et des Concerts.



Le Marais d'Andryes

☎ 06 82 88 89 62

Etang de Cornoy D 39


🌐 <https://www.marais-andryes.fr>

20.4 km

📍 ANDRYES



Une balade sensorielle et dépaysante au cœur d'un site naturel unique et préservé. Trois sentiers d'interprétation s'offrent à vous : découverte (4km), naturalité (500m), perception environnementale (500m), permettant à chacun de vivre intensément sa relation directe et fondamentale à la nature. Le guide du visiteur que vous trouverez à l'entrée du marais vous donnera les informations nécessaires sur le patrimoine rural lié à cette zone naturelle de l'Yonne.



Marais de la vallée de la Druyes

☎ 03 86 94 22 94


Route départementale 73 (entre Andryes et Druyes-les-Belles-Fontaines)

20.4 km

📍 ANDRYES



La Fédération Départementale des Chasseurs de l'Yonne a acheté en 1999 un ensemble de parcelles situé dans une ancienne zone humide, sur les communes de Druyes-les-Belles-Fontaines et Andryes. Ce site, d'une surface de 63 hectares fortement dégradé (recalibrage du cours d'eau, plantations de peupliers, assèchement), a fait l'objet de vastes travaux de renaturation. Il accueille depuis une grande biodiversité, avec la présence d'espèces uniques en région Bourgogne-Franche-Comté.



Voie Trudaine

☎ 03 86 28 11 85

Champs d'Orange

🌐 <http://www.ot-cosnesurloire.com>

21.5 km

📍 LA CELLE-SUR-LOIRE



La voie Trudaine, édiée sous la direction de Daniel-Charles Trudaine, intendant des finances et faisant partit du corps des ponts et chaussées, reliait Paris au centre de la France. La Celle-sur-Loire possède certainement le dernier endroit le plus lisible de cette voie. Une voie pavée, deux chemins pour les personnes à pied, les fossés et des arbres qui encadrent le tout composent cette voie de presque 20 mètres de large.



Commanderie Templière de Villemoison

☎ 03 86 28 11 85
Villemoison

🌐 <https://www.bourgogne-coeurdeloire.fr/>

21.7 km
📍 SAINT-PERE



La Commanderie de Villemoison est un monument unique dans la région, tant par son histoire que par son architecture. Ses trois bâtiments (chapelle, logis du commandeur et grange) qui subsistent du 12^e siècle témoignent de l'implantation de l'Ordre des Templiers dans la Nièvre. Dans la cour, s'élève une chapelle romane dont le cœur est orné d'une fresque du 13^{ème} siècle. Le site est privé et une partie est un hébergement touristique. Le site se visite uniquement lors des visites guidées les mercredis de l'été par les propriétaires, en visite libre du mercredi au samedi (de 16h30 à 18h le mercredi et de 14h30 à 18h, les jeudis, vendredis et samedis) et lors des Journées Européennes du Patrimoine.



Collégiale Saint-Martin de Clamecy

☎ 03 86 27 02 51
5 Place du 19 Août

21.8 km
📍 CLAMECY



La collégiale Saint-Martin comporte un vaisseau bâti à partir du XIII^e siècle en gothique bourguignon, et une tour construite de 1497 à 1515 en gothique flamboyant. A la fin de ces travaux, en 1515, la façade occidentale a été remaniée et dotée d'un porche, fermé de vantaux en bois sculpté d'époque Renaissance. Considérée depuis longtemps comme un des joyaux de l'art gothique bourguignon, elle figure sur la première liste des monuments classés en 1840. Au XIX^e siècle, après les visites de Prosper Mérimée et de Viollet-le-Duc, d'importants travaux de restauration ont été réalisés, sans faire perdre au monument son authenticité.



L'Homme du futur, sculpture de César

21.8 km
📍 CLAMECY



Cette statue de César, installée sur un socle en béton, rond-point du boulevard Misset, se compose d'éléments soudés en bronze, représentant un homme debout avec une aile de 6 m d'envergure. Son poids est de 6 tonnes. La commande de cette oeuvre résulte d'une convention passée en décembre 1985 entre le Centre national des arts plastiques et le département de la Nièvre. Le monument, financé pour la plus grande partie par l'Etat, avec une participation du conseil général de la Nièvre, a été installé à Clamecy en juillet 1987 et inauguré en présence du président François Mitterrand le 9 juillet 1987.



Musée paysan de la Bourgogne Nivernaise "Ferme de Cadoux"

☎ 06 43 52 84 78
RN7 - Domaine de Cadoux

22.2 km
📍 LA CELLE-SUR-LOIRE



Une vieille grange du XV^{ème} siècle et des bâtiments agricoles, situés le long de l'ancienne N7 historique, abritent le musée de la vie rurale du Nivernais. Musée atypique et surprenant où l'on retrouve : les vieux métiers paysans mais aussi le travail de la laine, du chanvre, le filage, le tissage, les outils de boucher, tonnelier, charron, sabotier... un espace consacré aux nourrices avec des jouets anciens en bois, des accessoires de bébé, des dentelles... Des expositions sont également présentes au musée, et notamment celle intitulée "Du blé au pain" qui traite, en une quinzaine de tableaux, les différentes phases de travaux qui vont de la récolte du blé à la fabrication du pain.



Le Ferrier de Tannerre-en-Puisaye


Route des Mussots

🌐 <http://www.leferrierdetannerre.net/index>

22.3 km
📍 TANNERRE-EN-PUISAYE



Un des plus grands sites sidérurgiques de la Gaule Romaine (30 ha dont la moitié ouverte au public). Ce lieu, classé Monument Historique en 1982, a connu trois grandes périodes d'activité représentées sur le terrain par : la place consacrée au fer avec les bas fourneaux et la forge, la clairière du château aménagée sur l'emplacement de la forteresse détruite au Moyen Âge et la place présentant l'exploitation des scories au XX^e siècle. L'ensemble est équipé de panneaux explicatifs. Un parcours permanent d'orientation a été réalisé avec la Fédération Française de Course d'Orientation : le bois de la Garenne a été équipé de 25 balises avec bornes de poinçonnage. Ce parcours permanent d'orientation comporte : un parcours vert facile de 6 balises pour les familles et jeunes enfants, un parcours bleu de 10 balises niveau moyen et un parcours rouge de 18 balises, difficile, plus sportif. Sentier botanique (arbres de la région).



L'étang de Marvy à Neuvy-sur-Loire

☎ 03 86 28 11 85

🌐 <https://www.bourgogne-coeurdeloire.fr/>

22.3 km

📍 NEUVY-SUR-LOIRE



Créé au XVIII^e siècle pour la pêche, l'étang de Marvy est aujourd'hui connu pour sa richesse environnementale. Ce site de 16 hectares de roselières, de boisements naturels et de plantations de peupliers est devenu un lieu privilégié pour la reproduction et l'hivernage de nombreuses espèces d'oiseaux. Il présente une des trois roselières les plus importantes de Bourgogne (répartie sur 4 ha) et est classé dans le programme européen NATURA 2000. Ce site exceptionnel est le point de repos de plusieurs espèces d'oiseaux en cours de migration. Le fuligule milouin, le canard Colvert, le canard Pilet ou le Souchet passent par cet étang. L'aigrette garzette, le Héron cendré ou même le Martin pêcheur sont observables toute l'année, depuis l'observatoire mis à disposition des visiteurs. L'accès à l'étang pour en faire le tour, doit être soumis à autorisation auprès de la Fédération Départementale des chasseurs de la



Musée de la Chirurgie Pr Christian Cabrol

☎ 07 84 55 18 11

Rue de Paris

🌐 <http://museedelachirurgie.e-monsite.com>

22.6 km

📍 MYENNES



Venez découvrir l'un des rares musées français consacré à l'histoire de la chirurgie. Vous pourrez voir des pièces exceptionnelles telles que des couteaux chirurgicaux du néolithique jusqu'aux premiers appareils cœur-poumons artificiels. Un espace unique en France, dédié à la mémoire du Pr Christian Cabrol, renferme des objets et documents ayant appartenu au Professeur et relate sa brillante carrière. Une salle consacrée à l'anatomie présente des pièces fascinantes du 19^eème et début du 20^eème siècle. Deux heures de visite guidée...inoubliables ! Visites sur rendez-vous uniquement.



Galerie de l'Ancienne Poste

☎ 03 86 74 33 00

Place de l'Hôtel de Ville

🌐 <https://galerie-ancienne-poste.com/>

22.7 km

📍 TOUCY



Créée sous forme associative en 1997, la Galerie de l'Ancienne Poste figure aujourd'hui en France parmi les lieux majeurs d'exposition de céramiques contemporaines. Dans le cadre d'un hôtel particulier du XVII^e s. sont présentées des pièces uniques signées de leurs auteurs qui témoignent d'un art en constante évolution. Située à Toucy, petite ville de Puisaye-Forterre en Bourgogne, la Galerie de l'Ancienne Poste invite des céramistes de renom à venir exposer leurs dernières créations.



Espace Pierre Larousse

☎ 06 98 91 62 94

Bibliothèque

🌐 <https://www.pierrelarousse.fr/>

22.9 km

📍 TOUCY



Envie d'enrichir votre vocabulaire, votre orthographe, votre culture générale... ? L'Espace Pierre Larousse, Paysage XI, est une œuvre de l'artiste Isabelle Cornaro qui s'inspire des villes antiques de Nicolas Poussin et met le fonds Larousse en valeur.



Le Château du bois de Réaux

☎ 03 86 28 11 85

1 Bois de Réaux

🌐 <https://www.bourgogne-coeurdeloire.fr/>

23.9 km

📍 NEUVY-SUR-LOIRE



En 1855, le conte Louis Jean Georges de Couëssin du Boisriou fait construire un petit château moderne dit "Château du Bois de Réaux" à une petite distance de l'ancien monastère, pour le mariage de son fils Alexandre Louis avec Cécile Dezas de la Roquette. Deux tourelles en encorbellement encadrent, côté Loire, le corps de logis tandis que les extrémités de l'autre façade sont occupées par deux grosses tours carrées. Le château se visite uniquement sur demande et lors des Journées Européennes du Patrimoine. A l'intérieur, vous pourrez découvrir une exposition temporaire de faïences de Nevers, Gien et ailleurs.



Vignoble des Coteaux du Giennois

☎ 03 86 28 07 42

🌐 <http://www.vins-centre-loire.com/coteaux-du-giennois>

24.0 km

📍 SAINT-PERE



Vignoble ancestral de Loire, probablement cultivé dès le 2ème siècle, les coteaux de Cosne et de Gien ont traversé les âges sans abandon de la vigne. Les vignerons maintenant la tradition, ont progressé et obtenu l'Appellation d'Origine Contrôlée (AOC) en 1998. Trois produits bénéficient de ce privilège : les rosés souvent confidentiels, les blancs du cépage Sauvignon et les rouges qui représentent 64% de la production totale et sont issus d'un assemblage de Pinot noir et de Gamay. Désormais proche de 200 ha, le vignoble se répartit pour 2/3 près de Cosne-sur-Loire et 1/3 sur le Loiret limitrophe.



Collection particulière de vanneries

☎ 03 86 45 47 70#06 67 24 21 64#06

66 06 06 91

12, Grande rue

🌐 <https://www.vanneries-puisaye.fr/>

24.3 km

📍 DRACY



Dans l'ancienne cidrerie de Dracy, Hélène Lawson a rassemblé quelques 350 vanneries, du XVIIIe siècle à nos jours, découvertes au fil de ses séjours et de ses voyages en Asie, en Afrique et au gré des brocantes de nos régions. Elle partage avec ses visiteurs sa passion pour ces humbles objets qui témoignent de la créativité des vanniers du monde.



La Pyramide du Loup

☎ 09 54 94 64 47

Lieu-dit les Gilats


🌐 <https://www.lapyramideduloup.com>

24.3 km

📍 TOUCY



Une sortie ludique & éducative en lien avec la nature, réservez dès à présent votre sortie clé en main ! Au cœur d'une nature boisée, la Pyramide du Loup vous attend pour plonger dans l'univers du loup et de la biodiversité ! Partez à l'aventure en voyageant à travers le temps pour mieux comprendre l'évolution des relations entre l'Homme et le Loup depuis la Préhistoire jusqu'à nos jours. Du cycle 1 au cycle 4, nos animations sont adaptées avec un apport théorique et ludique. Animations sur les espèces animales et végétales (demander le dossier pédagogique). Profitez de notre parcours « Sentier pieds nus » L'objectif de ce parcours est de vivre des sensations nouvelles en utilisant d'autres sens que la vue. Les yeux bandés, nous marchons pieds nus à travers différents environnements pour les reconnaître grâce au toucher, comme les animaux le font dans la nature. Et pour pimenter la chose... une



Chartreuse Notre Dame du Val Saint-Jean de Basseville

Chemin de basseville

🌐 <https://chartreuse-de-basseville.com/>

24.4 km

📍 POUSSEAUX



Au creux de la vallée de l'Yonne, dans le site naturel et sauvage des roches de Basseville, apparaît la Chartreuse Notre Dame du Val Saint-Jean. Depuis 2010, et avec le concours de la Drac et du Conseil Régional de Bourgogne, l'actuel propriétaire mène un long et patient travail de restauration et de remise en valeur du bâti et du jardin. Avec la création d'un verger conservatoire et d'un potager «hortus conclusus» le jardin va retrouver sa fonction première. La Chartreuse est ouverte à la visite l'été.



Neuvy-sur-Loire, les quais

☎ 03 86 28 11 85

Quai de Loire

🌐 <https://www.bourgogne-coeurdeloire.fr/>

24.6 km

📍 NEUVY-SUR-LOIRE



Face à la centrale de Belleville-sur-Loire, les quais de Neuvy-sur-Loire sont les témoins de l'histoire de la Marine de Loire. Des maisons de mariniers se tiennent toujours bien droites, alignées et décorées rappelant les familles de mariniers qui y ont habité. N'hésitez pas à vous balader le long de ces quais pour découvrir l'activité florissante de la Marine de Loire dans la Nièvre. Les quais sont le point de départ de la randonnée : Neuvy à la Croisée des chemins.



Musée Auguste Grasset

☎ 03 86 29 43 73#03 86 29 72 03
Place de la Mairie

24.6 km
📍 VARZY



Dans un musée entièrement réaménagé, la plus ancienne collection de la Nièvre présente des objets illustrant la passion du collectionneur curieux qu'était Auguste Grasset. Plusieurs ensembles cohérents s'articulent sur trois niveaux autour du monumental hall contemporain où le Saint-Eustache équestre, chef d'oeuvre de la faïence nivernaise (1734), accueille le visiteur. L'Antiquité est majoritairement représentée par une collection égyptienne qui voisine, dans les caves du musée, avec un ensemble d'armes et de parures des îles du Pacifique-Sud. A l'étage, un parcours chronologique mêle objets d'art, sculptures et peintures du Moyen-âge aux pré-impressionnistes. Le récent Salon de Musique dévoile, dans un subtil jeu de sons et lumières, une vingtaine d'instruments curieux du 17e au 19e siècle, tels que l'ophicléide, la serinette, le tympanon ou le piano-forte. Enfin, le deuxième niveau présente la




Église Saint-Pierre de Varzy

☎ 03 86 29 43 73
Rue Saint-Pierre

24.6 km
📍 VARZY



Historique de la construction Dès le milieu du Vème siècle, Varzy comptait un lieu de culte placé sous le vocable de Saint Pierre. Il est impossible de situer sa localisation, cependant il fut restauré par l'évêque Gaudry (918-933). La paroisse compte alors trois basiliques: Sainte Eugénie, Saint Saturnin et Saint Pierre. En 1102, sort de terre un nouvel édifice de style roman dont Clément IV confirme en 1126 la possession aux évêques d'Auxerre. Plus tard il deviendra un baptistère dédié à Saint Jean. Vers 1225, l'ouverture du chantier de l'actuelle église Saint Pierre fut confié à des bâtisseurs certainement venus d'Auxerre. Grâce à l'aide des chanoines curés primitifs et des habitants il se prolonge jusqu'en 1280 (date de la première bénédiction par Guillaume de Grez). La cérémonie de dédicace n'eut lieu que vers 1350, elle réunit les évêques d'Auxerre, de Nevers et d'Autun. le jour de la Saint Michel. Au fil



Hôtel de l'Écu

☎ 06 78 53 37 34#03 86 29 42 34
1 BIS Rue Marguerite Turelle

24.8 km
📍 VARZY



Cet hôtel particulier à vocation marchande, daté du XVIe siècle, fait l'objet d'ouverture, en vue de sa restauration, dans les règles de l'art, à des fins familiales et touristiques.



Cosne-Cours-sur-Loire

☎ 03 86 28 11 85
Palais de Loire, rue du Général de Gaulle

🌐 <https://www.bourgogne-coeurdeloire.fr/>

25.2 km
📍 COSNE-COURS-SUR-LOIRE



A la croisée de deux régions (la Bourgogne et le Berry) et de 3 vignobles AOC (Coteaux du Giennois, Pouilly-Fumé et Sancerre), Cosne-Cours-sur-Loire, est un lieu de séjour et de découverte très agréable. Située sur les bords de Loire dans un environnement privilégié, vous pourrez découvrir son patrimoine : le Musée de la Loire, l'Eglise Saint-Jacques, l'Eglise Saint-Agnan, les Quais de Loire, le Palais épiscopal... De nombreuses activités de loisirs et de découverte peuvent être pratiquées : canoë sur la Loire, balades en cyclorail, randonnées pédestres, balades à vélo... Venez nous rendre visite !



Musée de la Loire

☎ 03 86 26 71 02
Place de la Résistance
🌐 <https://www.museedelaloire.fr/>

25.3 km
📍 COSNE-COURS-SUR-LOIRE



Laissez-vous surprendre par le musée de la Loire ! Labellisé "Musée de France", le musée de la Loire vous propose une rencontre privilégiée, entre Loire et Beaux-arts. Partez à la découverte de collections riches et variées, présentées au cœur d'un monument historique : un ancien couvent des Augustins. Plongez dans la Loire d'autrefois ! Immergez-vous dans l'histoire des marinières, des lavandières et des tireurs de sable en découvrant les objets qu'ils nous ont laissés et qui témoignent encore de leur métier disparu. Grâce à de nombreuses maquettes, vous voguerez sur les différents bateaux de Loire pour un voyage à travers l'histoire de la navigation fluviale. Au premier étage, deux salles sont réservées aux expositions temporaires (1 à 2 fois par an). Découvrez aussi les peintures modernes du musée. Changez d'univers et poursuivez votre visite au fil d'une remarquable collection Beaux-



Eden Cinéma

2 Rue Saint-agnan

25.3 km
📍 COSNE-COURS-SUR-LOIRE 🏛️ 🟡

Au cœur de la Ville de Cosne-Cours-sur-Loire et au bord du Nohain se dresse l'Eden cinéma et sa fabuleuse façade Art Déco ! Cette dernière s'impose dans le paysage cosnois au début des années 30 et est un magnifique témoignage du style Art Déco, que l'on admire par sa géométrie, ses lignes simples et épurées, ses couleurs voyantes jaunes, rouges, bleue sur la façade. L'Eden a deux salles de projection, il propose des films pour tous en VF et VOST, le cinéma est classé art et essai.



Château et Parc Vauvert

☎ 03 86 27 30 81
Parc Vauvert

25.3 km
📍 CLAMECY 🏛️ 🟡

Le parc Vauvert est alimenté par le Beuvron, plus particulièrement par un aqueduc souterrain datant de 1700 en pierres. Un chemin invite à la promenade, entouré de différents types de jardins (esprit du jardin à l'anglaise et esprit du jardin à la française). Historique : - Vauvert vient de Val vert : prairie verte, broussailles et fait environ 7,65 ha aujourd'hui. - Au XVIe siècle, il y a le long de la rue de Druyes, une métairie : avec 1 grange et 1 maison d'habitation, appelée La Coulemelle. Le parc était alors composé de terrains appartenant à plusieurs propriétaires. - 10 novembre 1697 : la métairie est vendue par Sr-Grasset à Rioult de Douilly, maître des requêtes et conseiller au parlement de Paris. - De 1700 à 1702 : il achète plusieurs terrains et conçoit un parc d'agrément. Il y plante des tilleuls et des ifs (dans le style du jardin à la française). Construction à cette période du château (classicisme) avec les écuries et



Chapelle St-Lazare de l'ancienne léproserie de Vaumorin

☎ 03 86 26 03 51
Forêt de Ronceaux

25.6 km
📍 VARZY 🏛️ 🟡

Fin du XIIe siècle : la propagation de la lèpre et la terreur qu'elle suscite, incitent Guillaume, 55e évêque d'Auxerre et seigneur de Varzy, à doter sa châtellenie d'une maladrerie, annexée à l'Hôtel-Dieu qui lui assure l'hébergement des pauvres. Varzy, qui accueille de nombreux pèlerins venus vénérer les reliques de la collégiale Sainte-Eugénie, est propice à la propagation de la lèpre. Ils faisaient étape à Varzy avant de regagner Nevers ou La Charité. Dès 1219, la gestion de cet établissement de charité et notamment les soins prodigués aux malades, relèvent des religieux de l'abbaye de Montjou dans les Alpes dont l'évêque Guillaume de Seignelay, 58e évêque d'Auxerre, s'est assuré la précieuse collaboration. Situé à près de 3 km au sud du bourg, on accédait au site par le chemin des ladres. Les lépreux étaient accueillis dans de modestes bâtisses en bois. La charité chrétienne de l'époque conduit les



Ecomusée de la Lavandière

☎ 03 86 24 45 14
Lavoir du Quai des îles, Faubourg du Beuvron

25.6 km
📍 CLAMECY 🏛️ 🟡

L'écomusée de la lavandière a ouvert ses portes le 26 juin 2022. L'association Au fil des lavoirs, outre son objectif de valorisation des lavoirs de la ville de Clamecy, communaux et privés, a voulu, en créant cet écomusée, porter témoignage du travail de ces femmes, lavandières, laveuses, blanchisseuses, quelque soit le nom qu'on leur donne. On y retrace les différentes étapes du lavage du linge mises en situation grâce à des mannequins accompagnés des outils nécessaires à ce travail. L'univers de la lavandière y est reconstitué de manière vivante. Le but est également de réveiller la mémoire des personnes ayant connu ce temps des lavoirs ou en ayant entendu parler, c'est aussi de susciter l'intérêt des plus jeunes pour cette époque révolue. Notre motivation est patrimoniale et mémorielle. Possibilité d'achats sur place, pour soutenir l'association. Pour les personnes ayant connus ou entendus parler du travail des



Ecomusée du Flottage du bois

☎ 07 44 76 62 54#07 44 76 62 54
1 quai Saint Roch
🌐 <https://ecomuseedulflottage.fr>

25.6 km
📍 CLAMECY 🏛️ 🟡

Venez découvrir comment depuis le Morvan, les bûches arrivaient sur les ports du "bas" et après être sorties de l'eau, triquées (classées par marques et empilées), on confectionnait des radeaux, les trains de bois. De flots en flots, laissez-vous conter l'épopée du flottage, toute une civilisation qui apporta la chaleur dans les foyers parisiens par l'approvisionnement en bois.



Espace Flottage Saint Roch

☎ 07 44 76 62 54
1 Quai Saint-Roch

25.7 km
📍 CLAMECY



Ils ont alimenté Paris en bois de chauffage de 1547 à 1877 depuis les ruisseaux de Morvan. Un Patrimoine vivant pour tous. Deux Associations réunies dans un même espace muséographique. Animation pour tous: Maquette animée, histoire du flottage par les maquettes. Exposition permanente, visite gratuite sur rendez-vous.



L'écrivain Romain Rolland né à CLAMECY

🌐 <http://www.vaux-yonne.com>

25.7 km
📍 CLAMECY



Roger de Piles

25.7 km
📍 CLAMECY



Roger de Piles est né à Clamecy en 1636 et est décédé en 1709. Diplomate, voyageur, historien, il a été aussi peintre et critique d'art. Ses écrits peuvent être consultés dans leur édition originale à la Société Scientifique et Artistique de Clamecy. Sa seule peinture connue pour le moment est exposée au musée de Clamecy.



Claude Tillier à Clamecy

25.7 km
📍 CLAMECY



Claude Tillier est né à Clamecy en 1801 et est décédé à Nevers en 1844. Il s'est révélé pamphlétaire acerbe sous Louis-Philippe, journaliste mais aussi romancier. On lui doit un ouvrage très clamecycois, Mon Oncle Benjamin. De ce roman, Edouard Molinaro a fait un film en 1969, dans lequel Jacques Brel a donné une interprétation inoubliable du héros, Benjamin Rathery.



Edouard Seguin

25.7 km
📍 CLAMECY



Edouard Seguin est né en 1812 et décédé en 1880. Médecin et psychologue. Précurseur d'une pédagogie spécialisée pour les enfants inadaptés. Il est aujourd'hui bien plus connu aux Etats-Unis, sa terre d'accueil, que dans son pays natal.



Alain Colas

25.7 km
📍 CLAMECY



Alain Colas est né en 1943 et a disparu en 1978. Navigateur solitaire né à Clamecy le 16 septembre 1943. Il traverse l'Océan Atlantique en solitaire. Le 16 novembre 1978 : dernière position connue alors qu'il est en tête de la route du Rhum "Saint-Malo - Pointe-à-Pitre".



Giroud de Villette

25.7 km
📍 CLAMECY



Giroud de Villette est né en 1752 et est décédé en 1787. Il a précédé le Marquis d'Arlandes comme compagnon de Pilâtre de Rozier, en ballon captif. On peut dire de lui qu'il fut le premier voyageur aérien.



Promenade autour de la ville de CLAMECY

25.7 km
📍 CLAMECY



En bateau ou en vélo, votre escapade le long du Canal du Nivernais vous emmène sur l'Escale Flottage à la découverte de la cité médiévale de Clamecy. Dans une ambiance pittoresque venez flâner dans les ruelles de la vieille ville et remonter le temps à l'époque du flottage du bois. Promenez-vous autour de la ville en 2h de temps.



Ville de Clamecy

☎ 03 86 27 02 51

24 rue du Grand Marché BP58

📱 <https://www.clamecyhautnivernais-tourisme.fr>

25.7 km
📍 CLAMECY



Ville fleurie, Clamecy se situe au confluent de l'Yonne et du Beuvron sur le Canal du Nivernais. Centre touristique des Vaux d'Yonne et ancienne cité médiévale, elle fut la capitale du flottage de bois pour l'approvisionnement de Paris. Elle est aussi la patrie de Romain Rolland, Claude Tillier et également du Navigateur Alain Colas. Ne manquez pas le musée d'art Romain Rolland qui possède un fond important concernant cet écrivain de renommée internationale. Il fait bon flâner à travers les rues pittoresques en admirant ses vieilles maisons à colombages (maison du Tisserand) et sa collégiale Saint-Martin dont le clocher domine la ville. Clamecy est aussi un port pour les plaisanciers qui partent en croisière sur le Canal du Nivernais. Sur la rive droite de l'Yonne, l'église de Bethléem a reçu le label "Patrimoine du XX^e siècle". Visite de la collégiale Saint-Martin : prenez un peu de recul et admirez



"Clamecy, Centre historique" - Visite auto-guidée numérique

☎ 03 86 27 02 51

24 rue du Grand Marché BP58

📱 <http://www.clamecynivernais-tourisme.fr>

25.7 km
📍 CLAMECY



La Communauté de Communes Haut Nivernais - Val d'Yonne, en collaboration avec la Société Scientifique et Artistique de Clamecy et la radio locale Flotteurs FM, vous proposent de découvrir Clamecy, à travers cette visite audio-guidée gratuite, disponible sur l'application GuidiGO directement sur votre smartphone ou bien sur l'une des tablettes mises à disposition par l'office de tourisme. Visite pouvant être présentée en français, en anglais et en allemand. Ce circuit : "Clamecy, centre historique", vous emmènera à la découverte de la vieille ville, classée secteur sauvegardé et de ses plus beaux monuments. Pour commencer, au départ de l'office de tourisme, descendez la rue du grand Marché et arrêtez-vous au point 1, devant la rue de la Monnaie, située sur votre droite.... Bonne visite!



Charles Loupot, affichiste de renom

musée de Clamecy

25.8 km
CLAMECY



Charles Loupot est né à Nice en 1892 ; résidant à Paris, c'est au hasard d'un voyage, qu'il tomba sous le charme du petit village de Chevroches, près de Clamecy. En 1934, il y acheta une ancienne maison de maître carrier, dominant la vallée, et y vécut surtout pendant la guerre. Affichiste de renom, il réalisa de nombreuses affiches dont les plus célèbres pour des marques connues telles que l'apéritif Saint-Raphaël, les peintures Valentine, les meubles des Galeries Barbès, les parfums Coty, les produits L'Oréal, Monsavon, Dop, les automobiles Peugeot, Air Liquide. Une très belle collection d'affiches réalisées entre 1918 et 1960, complétée d'études et de travaux graphiques, est exposée au musée d'Art et d'Histoire Romain Rolland. Localement, on doit à Loupot la décoration et les vitraux de la chapelle Notre-Dame de Tête Ronde à Menou et le coq stylisé placé au sommet du clocher de l'église de



Musée d'Art et d'Histoire Romain Rolland

☎ 03 86 27 17 99
Avenue de la République

25.8 km
CLAMECY



Le musée de Clamecy conserve de l'archéologie gallo-romaine et mérovingienne ; des peintures et des sculptures du XVIe siècle au XXe siècle ; un ensemble exceptionnel d'affiches de Charles Loupot ; des faïences de Clamecy ; des souvenirs du prix Nobel de littérature Romain Rolland ; une évocation de l'activité du flottage du bois. Plusieurs audiovisuels agrémentent la visite.



A la découverte de l'épopée des floteurs de bois

☎ 03 86 27 17 99
Avenue de la République
🌐 <http://www.musees-bourgogne.or>

25.8 km
CLAMECY



Munis d'une fiche de jeu, vos enfants remonteront le temps à l'époque du flottage du bois. Etape par étape, mois par mois, vous découvrirez le grand voyage d'une bûche partie du Morvan et finissant sa course dans les cheminées de Paris. Revivez une époque où les Nivernais apportaient la chaleur dans les foyers parisiens !




Les Jardins d'Eau Pierre Doudeau

☎ 03 86 74 91 61
Avenue Jean-Jaurès
🌐 <https://www.bleneau.fr/>

26.0 km
BLENEAU



Ces jardins d'eau s'étalent sur une superficie totale de 4 ha, dont 1 ha de plans d'eau, réalisés grâce au réseau hydraulique existant, avec cascades, petites chutes et rus. Ces jardins possèdent une magnifique collection botanique de végétaux variés et remarquables, pour certains rares dans la région. Ils abritent 803 arbres et arbustes dont une collection de liquidambers, érables, cyprès chauves, peupliers chinois, bambous, cornouillers, et tulipier de Virginie.



Musée d'Art et d'Histoire de Puisaye

☎ 03 86 45 73 05
5, rue Paul-Huillard
🌐 <https://www.mah-puisaye.fr/>

26.6 km
VILLIERS-SAINT-BENOIT



Installé dans une belle demeure bourgeoise du XVIIIe s. transformée en musée. Au rez-de-chaussée, reconstitution d'une cuisine bourgeoise poyaudine. Une bibliothèque présentant une table de changeur du XVIe s. Une salle à manger présentant un tableau attribué à Hyacinthe Rigaud (1659-1743), une collection de céramiques, un buffet art-nouveau dessiné par Paul Huillard, architecte décorateur, donateur du musée à la commune ainsi qu'une commode, une bergère et un tapis (dépôt effectué par le Mobilier National en date du 20 janvier 2022). Le partenariat conclu à cette occasion avec la mairie a une profonde signification : il marque bien que, loin d'être réservé à nos dirigeants, le Mobilier National est d'abord et avant tout le Mobilier de la Nation.



Ancien Couvent des Augustins et Corps de garde

☎ 03 86 26 71 02

Place de la Résistance

🌐 <https://www.museedelaloire.fr/>

27.1 km

📍 COSNE-COURS-SUR-LOIRE



L'ancien Couvent des Augustins, inscrit aux Monuments historiques depuis 1977, conserve plusieurs vestiges datés des 16^e au 19^e siècles (fenêtre à cariatides, corniches moulurées, oculus, fenêtre à meneaux, cheminée monumentale...). Situé en Bourgogne, sur les bords de Loire, le musée présente deux collections distinctes : le témoignage de nombreuses activités humaines liées à l'un des plus grands fleuves d'Europe, ainsi qu'une collection de peintures modernes. Ses collections sont présentées dans un cadre remarquable : l'ancien couvent des Augustins de la ville et son corps de garde attenant. Datant du XVII^e siècle, tous deux sont inscrits à l'inventaire des monuments historiques.



Village de Chevroches

☎ 03 86 27 02 51

27.9 km

📍 CHEVROCHES



A quelques kilomètres de Clamecy, ce village classé de la Nièvre est construit à flanc de colline au-dessus du canal du Nivernais. Cette localité où ont longtemps été exploitées des carrières de pierre comporte une église, des murailles, et de remarquables maisons de carriers ayant conservé leurs escaliers, leurs bornes, leurs lucarnes et leurs murets en pierre de taille. Les cyclistes peuvent emprunter la voie verte qui traverse le village en longeant le canal du Nivernais, et qui s'étend de La Collancelle à Clamecy. On trouve à Chevroches des gîtes et des chambres d'hôtes où séjourner. Au musée de Clamecy sont exposés les vestiges gallo-romains découverts lors de fouilles à Chevroches, notamment la calotte zodiacale, objet unique dans tout l'empire romain. On peut admirer aussi au musée l'exceptionnelle collection d'affiches de Charles Loupot, qui possédait à Chevroches une résidence secondaire où il trouvait l'inspiration.



La Métairie Bruyère - Centre d'Art Graphique

☎ 03 86 74 30 72

La Métairie Bruyère Hameau Le Petit

Arran


🌐 <https://la-metairie.fr/>

28.0 km

📍 PARLY



Un lieu d'artisanat d'art unique en Europe ! Venez découvrir le monde fascinant d'un atelier d'imprimeur et éditeur d'art : un site unique en son genre mêlant patrimoine, savoir-faire et artistes de renom. Réparti sur huit corps de ferme typiques de la Puisaye, le site regroupe un ensemble d'ateliers, de la typographie manuelle (letterpress) en passant par la taille-douce, la lithographie, la digigraphie et le cartonnage de luxe. Cette complémentarité des métiers d'art en fait un lieu de création unique en Europe. Un espace d'inspiration, d'expérimentation, de réalisation dans de vastes ateliers. De belles presses et une collection exceptionnelle de plusieurs tonnes de caractères de plomb de toutes tailles sont à disposition des artistes. Le centre accueille des milliers d'amateurs d'art et d'artisanat pour des visites guidées des ateliers organisées toute l'année.



Château Le Parc Vieil

☎ 06 12 34 67 66

Lieu-dit Le Parc Vieil

29.0 km

📍 CHAMPIGNELLES



La seigneurie de Champignelles, fief des Courtenay, rendue célèbre par le mariage d'Elisabeth avec Pierre de France, 6^e fils de Louis VI le Gros, dut prendre les armes des Courtenay à la suite de la négociation de Louis VI avec Renaud de Courtenay. Le château du Parc Vieil, place forte défensive s'est appelé « Le Parc » jusqu'au XIV^e siècle date à laquelle un nouveau parc « Le Parc Neuf » s'est ajouté aux 5 places fortes déjà existantes autour de Champignelles. L'essentiel du corps central date du XVII^e siècle. Un culot d'échauguette (tourelle d'angle) des XV^e et XVI^e siècles, subsiste à l'angle nord-ouest du bâtiment, les assises d'une tour ronde du XII^e siècle et d'une tour carrée du XIV^e siècle ont été révélées par le curage des douves en 1976. Le corps de bâtiment nord comportant une charpente à la manière de Philibert de l'Orme est classé au titre des Monuments historiques par arrêté du 8 août 1966. Les façades et les



Château de Grandchamp

Grandchamp

29.7 km

📍 CHARNY OREE DE PUISAYE



Bel ensemble architectural de l'époque Louis XIII, entouré de douves alimentées par l'Ouanne. Beaux communs, tourelles, vrai décor de roman de cape et d'épée où l'on s'attend à croiser quelques mousquetaires.



Moulin de Migé

☎ 06 13 22 26 03

Route nationale 151 (point kilométrique 20,3) (entre Gy-l'Evêque et Courson)

🌐 <http://mouлиндemige.fr/>

29.8 km
📍 MIGE



Construit en 1794 par Édouard Dautin, dans un couloir de vents exceptionnels, sur les hauteurs de Migé, ce moulin à vent fonctionna jusqu'en 1895 ; cent ans plus tard, l'association À Tire d'Aile le restaure et le fait revivre à l'identique de son passé : visite et fonctionnement du moulin, technique et démonstration de mouture du grain à la seule volonté du vent.



Château de Faulin

☎ 06 09 74 00 68

Faulin

🌐 <http://www.chateau-faulin.fr>

29.9 km
📍 LICHÈRES-SUR-YONNE



Construit à la fin du XVe siècle, le château de Faulin est situé au pied d'une colline, faisant face à la vallée de l'Yonne. Le château abrite également un musée de l'innovation technique médiévale qui a pour objectif de faire découvrir la richesse des innovations techniques au Moyen Âge à travers des ateliers qui permettent de saisir le contexte et la nécessité de l'invention. Le visiteur peut donc comprendre l'usage des instruments en les manipulant à l'aide d'un guide expliquant leur utilité.



La Borne de Saint-Jacques, création de François Davin

☎ 03 86 70 15 06

Rue des Chailloux

🌐 <http://www.lacharitesurloire-tourisme.co>

30.8 km
📍 NANNAY



« La borne Saint-Jacques » posée là au bord du chemin de Saint-Jacques de Compostelle pour rappeler que le pèlerin chemine horizontalement mais aussi verticalement. C'est une réalisation de l'artiste plasticien François Davin et des habitants de Nannay.



Vignoble des Côtes de La Charité

☎ 03 86 70 15 06

🌐 <http://www.lacharitesurloire-tourisme.co>

31.8 km
📍 LA CHARITE-SUR-LOIRE



Des terroirs au potentiel remarquable : aujourd'hui le vignoble s'étend sur près de 40 ha qui se partagent en deux ensembles : à l'ouest, près de la Loire, à l'est, dans une ambiance plus bourguignonne, sur les grands versants qui dominent les villages de Saint-Lay, Chasnay et Nannay. Sur ces deux terroirs, la vigne trouve des conditions idéales pour produire des vins de qualité : des sols argilo-calcaires, caillouteux, vite égouttés, sur des pentes bien exposées recueillant un ensoleillement généreux. Une palette de vins de Grande Qualité : depuis 1986, le vignoble bénéficie de la dénomination de vin de pays de zone. Toutes ces productions sont soumises à un agrément très sévère qui garantit la qualité. Les vins blancs : Le Chardonnay - donne des vins élégants, aromatiques, longs en bouche, aptes au vieillissement et parfois boisés en fûts de chêne issus de la forêt des Bertraones. Le Sauvianon - vin sec.



Les Sept Ecluses de Rogny

☎ 03 86 74 57 66

Rue Hugues Cosnier

🌐 <https://www.7ecluses-canaldebriare.fr/>

32.8 km
📍 ROGNY-LES-SEPT-ECLUSES



Relier « de Loire en Seine », deux bassins fluviaux par un canal à écluses alimenté par un bief réservoir sur la ligne de partage des eaux, tel était l'audacieux projet conçu à la fin du XVIe siècle. par l'ingénieur Hugues Cosnier, encouragé par Henri IV et son ministre Sully. La réalisation du canal - l'actuel canal de Briare - commença en 1604 : douze mille ouvriers y travaillèrent, protégés des menaces des grands propriétaires terriens par six mille hommes de troupe. Un exceptionnel ouvrage d'art, constitué de six, puis de sept écluses accolées, permit de franchir un dénivelé de 24 mètres. Mises en service en 1642, elles fonctionneront sans interruption jusqu'en 1887, date d'ouverture d'un nouveau tracé contournant la colline, avec six écluses espacées, adaptées au nouveau gabarit Freycinet. Les Sept-Écluses de Rogny restent un ouvrage d'art étonnant.



Le Moulin de Janlard

☎ 03 86 69 18 25#06 83 36 12 12

Le Moulin de Janlard

🌐 <http://www.moulin-de-janlard.fr>

33.0 km
📍 NANNAY



Sur les bords d'une petite rivière, isolé dans un coin de verdure à 15 km de La Charité, le Moulin de Janlard est en cours de restauration. La première version a été fondée, peut-être au XIII^{ème} siècle, par les moines du prieuré de La Charité. Le moulin actuel date de 1850. Sa roue à aubes en bois de 5m de diamètre a pu être réparée et remise en service en 2011, les engrenages métalliques et les deux paires de meules sont restés intacts depuis l'arrêt du moulin en 1928. Un « jardin d'eau » de 3000m² en bordure du bief a été créé et accueille les canards sauvages et domestiques qui y vivent en parfaite harmonie. La grange a été aménagée en salles de réception. Le moulin de Janlard participe aux Journées du Petit Patrimoine et des Moulins de juin et aux Journées du Patrimoine de septembre, on y organise des visites guidées dans lesquelles on relate l'histoire du moulin et de la meunerie du temps où on utilisait



La fontaine du loup qui pleure

☎ 03 86 81 40 37

Place Saint Nicolas

33.3 km
📍 MAILLY-LE-CHATEAU



Cette fontaine se trouve dans la partie basse du village, sur la place Saint Nicolas. Elle a été remodelée en 1992 par Monsieur Yves Varanguin, sculpteur de la région. Divers éléments illustrent le passé du village : le château, la vigne, le flottage du bois et les loups mangeurs d'enfants. Le "loup qui pleure", au sommet de la fontaine, symbolise les faits divers tragiques qui ensanglantèrent le village et les environs au cours des années 1734-1737. Une trentaine de personnes, surtout des enfants, furent dévorées. Ce loup semble expier la cruauté de ses ancêtres ainsi qu'une inscription en latin, au pied de la fontaine, l'affirme : "Cette bête enragée devra trôner sur cette fontaine et la remplir à jamais de toutes les larmes de son corps".



Chapelle et Pont Saint Nicolas

☎ 03 86 81 40 37

32 rue du Pont

33.3 km
📍 MAILLY-LE-CHATEAU



Située sur le pont le plus ancien du département de l'Yonne (XII^{ème} siècle, reconstruit au XV^{ème} siècle), cette petite chapelle date également du XV^{ème} siècle. Dédiée à Saint Nicolas, patron des flotteurs et des mariniers, cette chapelle est la seule qui existe encore sur un pont dans tout le département de l'Yonne. Recouverte d'un toit en lauze, elle abrite un autel sur lequel trône une statue de Saint Nicolas.



Château et Donjon de Mailly-Le-Château

Rue du Château

33.4 km
📍 MAILLY-LE-CHATEAU



Transformé en Hôtel: Le Castel



Réserve Naturelle du Bois du Parc

☎ 06 74 83 62 52

🌐 <http://www.cen-bourgogne.fr>

33.4 km
📍 MAILLY-LE-CHATEAU



45 hectares ont été classés pour protéger un affleurement du récif corallien fossile et des pelouses calcaires sèches qui abritent des plantes très rares. Un sentier de découverte avec des tables d'interprétation est libre d'accès et ouvert toute l'année. Documentation à disposition sur le patrimoine naturel des vallées de l'Yonne et de la Cure et sur la Réserve Naturelle du Bois du Parc disponible dans les Offices de Tourisme, ou sur simple demande.



Phare aéronautique de Mailly-le-Château

33.5 km
📍 MAILLY-LE-CHATEAU




Datant de 1930, le phare de Mailly-le-Château fut l'un des premiers à diriger les vols de nuit de la ligne Paris-Lyon-Marseille. Il permettait d'orienter les pilotes pour la navigation dite « à vue » de nuit et par temps brumeux. Haut de 11 mètres, ce phare de jalonnement était équipé de tubes électriques au néon qui émettaient un signal morse lumineux de couleur rouge, visible entre 20 et 30 km. Le phare de Mailly-le-Château est l'un des mieux conservés sur les 22 de ce type encore debout.



La Terrasse de Mailly-le-Château

33.5 km
📍 MAILLY-LE-CHATEAU



Musée de la Vigne et du Vieux Pressoir

☎ 03 86 42 20 59
46, rue André Vildieu
🌐 <http://www.cc-payscoulangeois.fr>

33.5 km
📍 COULANGES-LA-VINEUSE



Pressoir à abattage de type médiéval. Caves du Xle s. Belle collection d'outils du vigneron et du tonnelier. Collections municipales.



Eglise Saint-Adrien de Mailly-Le-Château

33.5 km
📍 MAILLY-LE-CHATEAU



Située sur la place centrale qui porte son nom, l'Eglise Saint Adrien dont le clocher domine le village, demeure le monument le plus imposant de la cité. Construite grâce à la volonté de la Comtesse Mahaut de Courtenay, elle fut inaugurée en 1220. Cette église, grande pour son époque, fut bâtie de murs épais qui lui donnaient une allure de forteresse. L'aspect totalement asymétrique de la façade crée un rythme qui la rend très vivante.



Chapelle Saint-Simon de Mailly-Le-Château

33.7 km
📍 MAILLY-LE-CHATEAU



Il s'agit peut-être d'une ancienne chapelle castrale. Cet édifice dédié à un anachorète (moine du désert) de Syrie qui vivait par ascèse au Ve siècle au sommet d'une colonne, d'où son surnom de Siméon le Stylite (v. 390-459), est constituée d'une simple salle rectangulaire couverte d'une voûte en berceau brisé, ouverte de sept baies romanes et ornée de chapiteaux à crochets. Elle a notamment conservé sa piscine liturgique.

Mes recommandations (suite)


Découvrir La Puisaye

Top 10

OFFICE DE TOURISME PUISAYE-FORTERRER

WWW.PUISAYE-TOURISME.FR

EN BOURGOGNE
LA PUISAYE
A DU GÉNIE!



Écomusée des Outils d'Autrefois

☎ 03 86 81 48 49
2 Rue de la Chapelle

33.7 km
📍 MAILLY-LE-CHATEAU




Ecomusée créé par un passionné, Jean-Louis Lajambe issu d'une famille de ferblantiers depuis dix sept générations, collectionne et présente plus de cinq mille outils !



Maison des Ports

372 Château des Ports

33.9 km
📍 MAILLY-LE-CHATEAU



Château de Montigny

☎ 06 09 91 49 39
Perreux

🌐 <https://www.chateaudemontignyenpuise>

35.1 km
📍 CHARNY OREE DE PUISAYE



Le château de Montigny, qui remonte au XVII^e siècle, est inscrit au titre des monuments historiques. La faïencerie du château de Montigny a fonctionné à partir de 1735, puis détruite après la Révolution. Venez découvrir une collection de faïences révolutionnaires dans la salle à manger du château. Entouré d'un parc bucolique, idéal pour de longues promenades ombragées, à pied, à vélo ou à cheval, ainsi que pour les pique-niques en famille. Avec le soutien de la Direction régionale des affaires culturelles Bourgogne-Franche-Comté.



Cardo Land - Parc Préhistorique

☎ 03 86 33 28 33
D 951 35 rue principale
🌐 <http://www.cardoland.com>

35.8 km
📍 CHAMOUX



10 ha peuplé de plus de 90 sculptures de dinosaures et d'animaux préhistoriques, visite en sous bois sonorisée, un Musée de paléontologie, une grotte ornée et reconstituée, des ateliers pour les enfants, des animations (champs de fouille) et spectacles (cirque préhistorique). Un site insolite créé par un artiste et sa famille, la réalisation d'un rêve d'enfant grandeur nature.



Eglise Saint-Laurent de Trucy-Sur-Yonne

☎ 03 86 81 45 57
24 rue de l'église

36.0 km
📍 TRUCY-SUR-YONNE



Au centre du village est érigée l'Eglise Saint-Laurent datant du XIII^e siècle pour l'abside et la partie basse du clocher et du XVI^e siècle pour la nef.



Lavoir de la route de Vézelay

☎ 03 86 81 45 57


11 route de Vézelay, derrière la mairie

36.0 km

📍 TRUCY-SUR-YONNE



Un lavoir. Place communale, un quatre pentes sur piliers en pierre blanche. Un grand bac, un bassin fontaine et une superbe charpente.



Visite du village d'Arthel

☎ 03 86 37 99 07

Le Bourg

36.4 km

📍 ARTHEL



Arthel, village classé parmi les « sites remarquables ». En cheminant au long de ses ruelles fleuries bordées de maisons anciennes, découvrez le Château de la Motte et son enceinte médiévale. Là est né Saint-Guillaume d'Arthel. Le Château d'Arthel tout proche, est une élégante demeure entourée d'un parc. Près de la source de Grand-Font et de son lavoir pittoresque, l'étang, vestige d'une retenue utilisée pour le flottage du bois, ravit les pêcheurs et inspire les peintres.



Site Archéologique d'Escolives

☎ 03 86 42 71 89

9, rue Raymond Kapps

🌐 <http://lavillascoliva.org/>

36.5 km

📍 ESCOLIVES-SAINTE-CAMILLE



Le site gallo-romain d'Escolives (sur l'ancienne voie romaine dite d'Agrippa, à 10 km au sud d'Auxerre) a été occupé durant toute la période gallo-romaine, entre la fin du 1er siècle avant J.-C. et la fin du Ve siècle après J.-C. A cette période, les bâtiments forment une vaste villa (connue par les fouilles). Le site d'Escolives est toutefois reconnu d'intérêt national pour une autre raison : des blocs sculptés ont été retrouvés en fondation des thermes de la villa du IV^e siècle.



Eglise Saint-Adrien de Mailly-La-Ville

☎ 09 64 45 03 91

5 rue de l'église

36.6 km

📍 MAILLY-LA-VILLE



La nef de l'Eglise déclarée vétuste par l'évêché en 1863, a été démolie et reconstruite en 1875. Le clocher datant du XIV^e siècle a été rehaussé de 4 mètres au XIX^e siècle, et l'ancien presbytère typique du XVIII^e siècle date de 1777.



L'elfe de Mailly-La-Ville

☎ 09 64 45 03 91

37 rue Camélinat

36.6 km

📍 MAILLY-LA-VILLE





Lavoir du chemin des Breaux

☎ 09 64 45 03 91
1 Chemin des Breaux

36.7 km
📍 MAILLY-LA-VILLE



Lavoir construit au court du XIXe siècle. Son architecture est celle d'un lavoir classique de cette époque. Des générations de lavandières s'y succéderont jusque dans les années 1980.



Eglise Notre-Dame de Prégilbert

☎ 03 86 81 41 05
2 D39

36.8 km
📍 PREGILBERT



L'église, construite à la fin du XIIIe et au début du XIIIe siècle, a été réduite après un incendie au début du XIVe siècle.



Château de Passy-les-Tours

🌐 <http://passylestours.free.fr/>

37.2 km
📍 VARENNES-LES-NARCY



Le château de Passy-les-Tours (propriété privée) fait l'objet d'une inscription au titre des monuments historiques depuis le 28 juin 1927. Édifié sur un plan barlong d'environ 50 m de côté flanqué aux angles de quatre tours rondes, le château, a probablement été construit à la fin du XIVe siècle. En 1367 nous trouvons un Jean de Beaumont seigneur de Pacy. Le château est acheté en 1400 par Jean de Chevenon, alors conseiller de Charles VI de France, et prétendu plus riche écuyer du royaume, c'est sûrement lui qui modifie le donjon. Avec une hauteur de 25m il permettait de surveiller l'accès principal à la Charité-sur-Loire : l'actuelle N151. Son architecture est inspirée du château de Vincennes et ses tours imposantes donne leur nom au village. Pendant la guerre de Cent Ans, à partir de 1422, il est occupé par le capitaine Perrinet Gressard qui tint tête à Jeanne d'Arc lors du siège de La Charité-sur-Loire en



Lavoir rue de l'Abreuvoir à Bazarnes

☎ 03 86 42 35 28
3 rue de l'Abreuvoir

37.3 km
📍 BAZARNES



Lavoir du XIXème siècle.



Eglise de Sainte Pallaye

☎ 03 86 81 40 44
1 place de l'église

37.4 km
📍 SAINTE-PALLAYE



Un des lieux consacrés aux saintes ayant porté le corps de saint Germain de Ravenne à Auxerre au 5e siècle, cette modeste église remaniée conserve un portail aux chapiteaux romans et une crypte en partie du 12e siècle abritant le tombeau de Sainte-Pallaye.




Eglise Saint-Vérain de Bazarnes

☎ 03 86 42 35 28
4-10 rue de l'église

37.4 km
📍 BAZARNES



Eglise modeste, elle figure parmi les plus beaux témoignages de l'art roman en Auxerrois et date probablement du milieu du 12^e siècle. Le haut clocher qui la domine n'est que du 16^e siècle, mais le portail de la façade est un spécimen roman intéressant.



Musée Pierre Merlier

☎ 06 74 86 17 05#06 75 12 87 04
Moulin du Saulce Chemin du Saulce
🖥 <http://www.museepierremelier.fr>

37.5 km
📍 ESCOLIVES-SAINTE-CAMILLE



Mise en scène théâtrale de plus de 300 sculptures bois. "Chêne, tilleul, orme, cerisier, essence exotique, les figures émergent ironiques comme la famille des "banquiers" parmi lesquels on note quelques femmes mais aussi oniriques, chimériques, comme les orantes, des femmes drapées dans des voiles. Chaque fois, il s'agit de respecter ce que l'arbre offre, jouer avec la forme, l'inventer avec dérision et poésie. Les souches et leurs racines deviennent têtes, elles s'élançant vers le ciel, tandis que le corps pris dans le tronc de l'arbre semble s'ancrer délicatement dans le sol, pieds longs, aussi longs que les mains sont fines et les cous sont allongés, têtes posées là-dessus, visages dans un jeu de vérité" Surprise et émotion assurées, provoquées par la quantité, la diversité, les thèmes abordés, les matériaux utilisés, la mise en scène d'une oeuvre unique et singulière. Les bâtiments, la proximité du Canal du Nivernais bordé par le



Caves Bailly-Lapierre

☎ 03 86 53 77 76
Quai de l'Yonne Hameau de Bailly
🖥 <https://www.bailly-lapierre.fr/>

37.9 km
📍 SAINT-BRIS-LE-VINEUX



L'exploitation des carrières souterraines de Bailly remonte au Moyen-Age. La pierre calcaire de très bonne qualité a servi jusqu'au XX^e s. à la construction de monuments tels châteaux et églises et de villes. Le transport était facilité par la rivière Yonne qui coule au pied des carrières. Depuis 1972, ces carrières abritent les Caves Bailly-Lapierre, fondées par les vignerons de l'Auxerrois, pour élaborer le Crémant de Bourgogne : 4 ha de caves pour 7 millions de bouteilles stockées.



Forêt de Prémery

☎ 03 86 37 99 07
🖥 <http://www.pouete-cthiik.fr/blog/2013/12/>

38.3 km
📍 PREMERY



La forêt domaniale de Prémery abrite chevreuils, cerfs, sangliers, renards et toute la faune forestière. Trois itinéraires balisés à travers la forêt vous feront découvrir les différents écosystèmes forestiers. Le Sentier pédagogique des mardelles présente les conifères et son annexe les tourbières et sa flore typique. - Trois sentiers balisés - Visite libre



La Chapelle d'Avigny

8 Rue des Avillons
🖥 <http://chapelle.avigny.fr/>

38.4 km
📍 MAILLY-LA-VILLE



Le début de la construction de la chapelle remonte au milieu du XIX^e siècle. Cet édifice à l'architecture néo-gothique, présente une façade sobre surmontée d'une élégante flèche. Le plan intérieur est formé d'une nef unique coupée par un transept saillant. Les vitraux d'origine datés de 1875 ont été signés par le maître verrier Henri Mathieu. On distingue parmi ceux-ci, une verrière représentant des abeilles. Durant l'été 2004, malheureusement, la chapelle a fait l'objet d'actes de vandalisme. Plusieurs vitraux qui avaient été détruits ont déjà été changés ou sont en cours de réparation.



Lavoir de la route d'Arcy

☎ 09 64 45 03 91
2 route d'Arcy

38.4 km
📍 MAILLY-LA-VILLE



Ce lavoir coiffé d'un toit à deux pans recouvert en tuiles se situe au bord d'un petit étang au hameau d'Avigny. Le lavoir est ouvert sur toute la longueur face au plan d'eau et montre trois colonnes de pierre reposant sur un socle. La seule ouverture est la porte d'accès, située sur la face arrière au milieu du mur. Les deux pignons ne comportent pas de fenêtres. De beaux saules pleureurs agrémentent ce lieu bucolique où se trouve également un coin pique-nique.



La Maison natale d'Achille Millien

☎ 03 86 70 15 06
🌐 <https://www.lacharitesurloire-tourisme.com>

39.1 km
📍 BEAUMONT-LA-FERRIERE



La paroisse de Beaumont a été créée au XIIe siècle par les chanoines de Frasnay. Les habitants ont été affranchis en septembre 1276 par le seigneur Guillaume de Thianges avec la rédaction d'une charte. Le fourneau le plus ancien se trouvait à proximité de la ferme du château de Beaumont et employait des ouvriers protestants et allemands². La première manufacture de fer-blanc en France est fondée vers 1665 à Beaumont-la-Ferrière par Louis Le Vau, aux frais du roi³. En 1686, la commune comptait 50 feux. Les années allant de 1693 à 1695 ont connu des famines. Plusieurs seigneurs se sont succédé jusqu'en 1784. En 1789, le nombre de feux s'élevait à 93. Une disette très dure a sévi dans la commune en 1793. Des habitants en étaient réduits à s'alimenter en essayant de manger de l'herbe. La maison d'enfance du poète Achille Millien, propriété privée, date du troisième quart du XIXe siècle. Sa




Muséum d'Auxerre

☎ 03 86 72 96 40
5, boulevard Vauban
🌐 <http://www.auxerre.fr>

39.5 km
📍 AUXERRE



Le Muséum d'Auxerre a pour mission de présenter, valoriser et faire comprendre la biodiversité, l'environnement et l'actualité scientifique grâce à une programmation culturelle : expositions permanentes et temporaires, animations pédagogiques et participations aux manifestations nationales (Journées Européennes du Patrimoine, Nuit des Musées, Fête de la Science). Le Muséum conserve 140 000 spécimens d'histoire naturelle qui lui valent le label «Musée de France». Parc à la française.



Parc du Muséum

☎ 03 86 72 96 40
5, boulevard Vauban
🌐 <http://www.auxerre.fr>

39.5 km
📍 AUXERRE



Parc à la Française d'une ancienne propriété bourgeoise qui abrite aujourd'hui le Muséum, tout de buis taillés et d'arbres remarquables. Aménagements en faveur de la biodiversité : ruches, nichoirs, hôtel à insectes, zone de pousse spontanée...




Musée Leblanc-Duvernoy

☎ 03 86 18 05 50
9 bis, rue d'Egleny
🌐 <https://www.auxerre.fr/>

39.5 km
📍 AUXERRE



En plein cœur du centre-ville d'Auxerre, cet ancien hôtel particulier du XVIIIe siècle est légué à la ville en 1926, par Léon-Paul Le Blanc-Duvernoy pour perpétuer le souvenir de sa famille et pour que perdure sa passion pour les arts. Aujourd'hui, le salon de musique a conservé son précieux décor de tapisseries du XVIIIe siècle, de la manufacture de Beauvais, illustrant quelques épisodes de la vie de l'Empereur Kangxi (ensemble classé au titre des "Monuments Historiques" en 1951). Les autres salles du musée, consacrées à la céramique, présentent d'importantes collections de faïences révolutionnaires, de faïences patronymiques (donation Pagès-Guenot), de faïences de l'Auxerrois et de grès de Puisaye lui conférant ainsi une place de premier ordre pour la connaissance de la céramique en France. Des tableaux (d'époques et d'origines variées, aux signatures souvent prestigieuses : La Fosse,



Eglise Saint-Germain

Place de l'Eglise


<http://www.lamefel.fr>

39.6 km

📍 LA FERTE-LOUPIERE



L'église Saint-Germain de La-Ferté-Loupière a été construite au tout début du XIIe siècle. De cette église primitive, il subsiste notamment le magnifique porche d'entrée de pur style roman et, de part et d'autre dans la nef principale, les trois premières arcades en plein cintre. Sur la croisée des transepts, prolongeant l'ascendance des toits de tuile, s'élève une fine flèche d'ardoise. L'église est classée aux Monuments Historiques ainsi que ses remarquables peintures murales et une cloche datant du XIVe siècle. Au fil des siècles, les constructions se sont élevées par superpositions : Aux XIe et XVe siècles, une église gothique fut élevée sur un second niveau. Détruite avec la ville lors de la Guerre de Cent Ans, l'église fut à nouveau relevée par Pierre de Courtenay dans le style ogival flamboyant de l'époque : ainsi les dernières arcades sont-elles de forme ogivale, de même que les fenêtres de la façade où l'on peut encore remarquer



fermette des tannières

☎ 07 83 67 97 06

Impasse LES TANNIÈRES, 6

<http://lousaphrodite.fr/html/Fermepeda>

39.6 km
📍 HERRY



Venez visiter notre petit coin de Paradis dans un cadre bucolique ... La Fermette des Tannières vous propose une visite de sa ferme pédagogique, pour découvrir de nombreux animaux sympas et câlins. Nous vous accueillons sur la petite commune de Herry (18140) dans le Cher à proximité de Nevers (30 km), Cosne-Cours-sur-Loire (25 km), Bourges (45 km), Paris à 1 h 40... A proximité de « la Loire à vélo » ... Pour une belle journée de découverte, ludique et intéressante en famille, groupes scolaires, ... Tous nos petits protégés sont adorables et vous attendent pour partager un moment de tendre câlins plein de douceur et / ou un petit repas à la main en toute complicité... Journée, toute pleine d'émotion vous attend ... Découvrez les balades à dos d'ânes pour les plus petits .. Nous organisons des anniversaires pour votre enfant ! Nous proposons à la vente des poules (naines et arandes). diaeons



Salle d'Eckmühl

☎ 03 86 18 05 50

Place du Maréchal-Leclerc

<https://www.auxerre.fr/>

39.7 km
📍 AUXERRE



Située dans l'ancien palais des comtes d'Auxerre, la salle d'Eckmühl a conservé son décor du XIXe siècle : boiseries, plafond de toile peinte, mobilier. Les collections présentées ont été léguées par Louise Adélaïde de Blocqueville, dernière fille du maréchal Davout, à la ville d'Auxerre en 1877. Lors de votre visite, vous découvrirez un ensemble riche, avec des pièces exceptionnelles : une robe de cérémonie portée par la maréchale Davout lors du mariage de Napoléon Ier et de Marie-Louise en 1810 ou le manteau de cérémonie que la maréchale Davout porta lors du sacre de Napoléon Ier en 1804, une console Jacob Desmaller provenant de l'hôtel d'Eckmühl et une bibliothèque conservant 2500 ouvrages.



Cadet'Chou, le carnet d'énigmes

☎ 03 86 52 06 19


7 Place de l'Hotel de Ville

<https://www.ot-auxerre.fr/>

39.7 km
📍 AUXERRE



Je suis Cadet'Chou, le révolutionnaire en culotte courte. Je vais accompagner votre enfant lors de sa découverte de la ville d'Auxerre. Muni de ce carnet d'énigmes, il découvrira l'histoire et le patrimoine du centre-ville en s'amusant. A la fin de votre visite, un cadeau attend votre enfant en échange de sa réponse à l'énigme !



Sur les Traces de Cadet Roussel

☎ 03 86 52 06 19


Office de Tourisme 7, place de l'Hôtel de ville

<http://www.ot-auxerre.fr>

39.7 km
📍 AUXERRE



Un circuit piétonnier matérialisé par des bronzes scellés au sol permet la découverte du centre historique pour les amateurs de patrimoine. Ce circuit de 5 km se fait librement, chacun à son rythme. Une brochure explicative (en français, anglais, allemand, italien et néerlandais, disponible à l'Office de Tourisme d'Auxerre) accompagne ce circuit et présente les 67 curiosités de la ville.



Tour de l'Horloge


☎ 03 86 52 06 19

7 place de l'Hôtel de Ville

39.7 km
📍 AUXERRE



D'abord utilisée comme prison comtale, la tour fut transformée en 1483 en horloge et en beffroi. Un incendie ravagea la tour en 1825, mais elle fut restaurée, et une grande partie reconstruite à l'identique par le grand architecte français Paul Boeswillwald. Appuyée à la tour, une chambre contient le mécanisme de l'horloge qui fonctionne depuis 1483, conçu par l'ingénieur horloger Jean. La particularité de l'horloge provient de ses deux aiguilles : l'horloge d'Auxerre nous indique donc à la fois l'heure solaire et les phases de la lune. Restaurée de 2020 à 2022, elle illumine le quartier du centre ville de par ses couleurs et ses dorures. La tour n'est pas visitable mais l'Office de Tourisme organise régulièrement des visites guidées incluant l'extérieur de ce monument incontournable !



Maison d'écrivain de Marie Noël

☎ 06 32 97 92 28

1, rue Marie Noël

🌐 <http://www.sshny.org>

39.7 km
📍 AUXERRE



Maison familiale où vécut la poétesse Marie Noël qui y aménagea son appartement. Une grande maison du XVIII^e siècle avec ses dépendances, sa vinée, au cœur de la ville, siège aujourd'hui de la SSHNY. Au premier étage se trouve l'appartement de la poétesse dont le Salon de Musique et la Chambre (avec son bureau), cette dernière demeure telle qu'à la mort de l'ancienne occupante, selon ses vœux. Un lieu intimiste qui amène à la méditation.




Le Jardin du Prieuré

Le Bourg Rue du Presbytère

39.8 km
📍 LA FERTE-
LOUPIERE



Le Jardin du Prieuré de La Ferté-Loupière est un jardin privé ouvert au public depuis sa création en 1989. Situé au pied de l'église Saint Germain et sa célèbre « Danse Macabre », il a été dessiné par Jean Ravisé, son propriétaire et ancien maire de la commune, en référence à l'histoire du lieu, à l'emplacement dès la fin du XII^e siècle du jardin des chanoines du Prieuré du Mont aux malades de Rouen. Du potager en mandala au vivier romantique, c'est une succession d'évocations différentes, une invitation au rêve et à la méditation. Fruits, légumes, fleurs et plantes s'y mêlent au gré d'allées gazonnées, évoluant au fil des saisons. Ce jardin est désormais entretenu par les bénévoles de l'association « Le Jardin des Augustins » qui s'attachent à faire partager leur amour des jardins et à diffuser le savoir-faire des jardiniers. Lieu d'expositions artistiques et culturelles, ce jardin sert également de support



Micro Folie

☎ 03 86 52 32 81

26, place de l'Hotel de Ville

🌐 <https://www.auxerre.fr/Animee/Culture/>

39.8 km
📍 AUXERRE



La Micro Folie est un musée numérique qui donne accès aux chefs d'œuvre des plus grandes institutions culturelles nationales et internationales projetées sur un écran géant. Grâce à des tablettes numériques, vous pourrez vivre votre visite à votre rythme, en fonction de votre curiosité et de votre sensibilité artistique. Des jeux sont également disponibles pour les plus jeunes.




Butte de Montenoison

🌐 <http://www.lacharitesurloire-tourisme.co>

39.8 km
📍 MONTENOISON



Parfois appelée "la montagne", elle offre une vue imprenable sur la vallée du Nivernais et les monts du Morvan. Permettant une surveillance efficace des environs, la butte de Montenoison a depuis toujours exercé un grand attrait sur les hommes, qui installèrent à son sommet un village gaulois, puis un camp fortifié romain. Selon la légende, la butte aurait été fortifiée par une enceinte de 5 tours qui renfermait un temple dédié à César. Au Moyen-Age, une cité féodale et un château appartenant aux comtes de Nevers furent construits, ainsi qu'une maladrerie. Visite libre - Deux panoramas et table d'orientation - Arboretum



Forêt des Bertranges

☎ 03 86 70 15 06

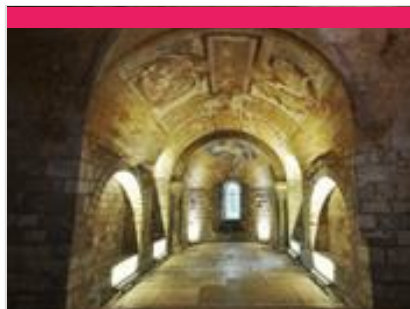
Les Bertranges

🌐 <http://www.lacharitesurloire-tourisme.co>

39.9 km
📍 RAVEAU



Poumon de la Nièvre, la forêt des Bertranges possède une place privilégiée dans les cœurs des hommes de ce pays, leur apportant travail mais surtout réconfort. Deuxième chênaie de France, la forêt des Bertranges, c'est avant tout une histoire d'amour... En l'an 1121, la très pieuse Ermengarde de Narcy se meurt. Sur son lit de mort, elle exprime le vœu de faire don de tous ses biens à la Vierge, dont la « Grande Bertrange », la forêt dépendant de sa seigneurie. Respectueux de son épouse, son mari Hugues Dulys, s'exécute et abandonne cet énorme patrimoine boisé tombé du ciel aux Bénédictins de La Charité. 1253, nouveau legs, Etienne de Blancafort leur offre le dernier tiers de la forêt. Les ecclésiastiques se retrouvent donc à la tête de cette immense étendue de chênes. Durant des siècles, les Bénédictins vont être maîtres des bois jusqu'à la Révolution où les biens du Prieuré seront nationalisés et la forêt



Crypte et trésor de la Cathédrale Saint-Etienne d'Auxerre


☎ 03 86 51 29 20

Place Saint-Etienne

39.9 km
📍 AUXERRE



Le trésor originel de la cathédrale Saint-Etienne d'Auxerre a été dispersé trois fois au cours de l'histoire : en 1359 lors de la prise de la ville par les Anglais au cours de la guerre dite de Cent Ans, en 1567 lors du sac de l'édifice par les Protestants, et enfin en 1790, à la Révolution française. L'actuel trésor est composé des quatre cents pièces que Germain Duru, collectionneur auxerrois, a légué à la paroisse Saint-Étienne en 1869. Une partie de cet ensemble est présentée au public dans la chapelle Sainte-Catherine, datée du XIVe s., en attendant la réalisation d'une exposition plus vaste dans l'ancienne salle capitulaire. Les visiteurs peuvent ainsi admirer, entre autres choses, des vases sacrés (XVe-XIXe s.), des émaux limousins (XIIIe s.), des ivoires sculptés (diptyques, triptyques...), des manuscrits et miniatures (XIVe-XVIe s.), des statuette de la Vierge et des saint(e)s en bois. Les deux pièces maîtresses exposées sont le splendide



Cathédrale Saint-Etienne

☎ 03 86 51 29 20

Place Saint-Etienne

🌐 <http://www.cathedrale-auxerre.fr>

40.0 km
📍 AUXERRE



(XIe - XVIe siècles) Chef-d'œuvre de l'art gothique du XIIIe s., de dimensions relativement modestes mais d'une grande élégance, elle est la cinquième église édifiée sur ce site urbain exceptionnel dominant la rivière Yonne. Les trois premières furent ravagées par des incendies. De l'église romane en pierre élevée au XIe s. et qui fut abattue pour laisser la place à l'édifice gothique, subsistent la crypte et sa chapelle absidiale ornée de fresques dont une rarissime représentation du Christ à cheval, datée de la fin du XIe s. La construction de la cathédrale actuelle, commencée en 1215, durera près de trois siècles : chœur et parties basses de la façade au XIIIe s., croisillons et portails du transept nord au XIVe s., nef et transept sud au XVe s., achèvement de la façade et de la tour nord au XVIe s. Important trésor. Ensemble de verrières de très grand intérêt (XIIIe - XVIe s.).



Porte d'Orléans


☎ 03 86 42 23 34

Entrée de la rue d'Orléans

40.0 km
📍 DEUX RIVIÈRES



L'une des trois portes de la ville, portes qui servaient autrefois d'empêcher aux voleurs de pénétrer dans l'enceinte de la ville qui regorgeait de nombreuses richesses.



Eglise de Saint-Pierre et Saint-Paul de Cravant


☎ 03 86 42 23 34

2 Allée Marcel Herlin

40.0 km
📍 DEUX RIVIÈRES



L'église Saint Pierre Saint Paul est un édifice remarquable. Elle possède une architecture unique en Bourgogne. Ses dimensions impressionnantes nous rappellent que Cravant a été une cité de plus de 3000 habitants. L'église appartenait alors aux évêques d'Auxerre qui y venaient régulièrement et avaient tout fait pour qu'elle soit belle et imposante. L'intérieur de l'église, avec sa nef, son chœur Renaissance, ses chapelles, ses clefs de voûte et ses plafonds en voûte, témoigne de son prestigieux passé. Elle a été construite au 9e siècle, agrandie au 12e siècle puis reconstruite à la fin du 16e siècle.



Le Lavoir du Donjon

☎ 03 86 42 23 34
1 rue du Donjon

40.0 km
📍 DEUX RIVIÈRES



Ce lavoir en impluvium, a huit poteaux de fonte, une jolie barre pour poser le linge tout au tour et un bassin à quatre pentes. Sur la façade, deux petites fenêtres et une porte en cintre avec des moulures, sur le coté un joli parterre. Le plus pour ce lavoir: des poteaux d'angles et un chaînage en pierres blanches.




AJA Expérience

Route de Vaux
📄 <https://billetterie.aja.fr>

40.0 km
📍 AUXERRE



AJA Expérience propose un voyage original dans l'histoire d'un des clubs de football les plus mythiques de France et une visite immersive du stade, dans des endroits habituellement fermés au public. C'est plus qu'un musée, comme l'AJA est plus qu'un club.




Musée du Moule à Chocolat

☎ 06 44 30 90 36
Le Moulin 100, rue du Milieu
📄 <http://www.musee-moule-chocolat.com>

40.0 km
📍 MONTHOLON



Un hommage est rendu aux artisans anonymes qui ont façonné pendant près d'un siècle, quantité de moules en fer blanc, aux formes multiples, pour y couler, estamper, mouler le chocolat. Un savoir d'hier à découvrir. Collections privées.



Parc de l'Arbre-Sec

☎ 03 86 72 91 70

40.1 km
📍 AUXERRE



Construit sur un ancien marécage, en bordure de l'Yonne et du canal du Nivernais, planté de près de 300 arbres dont une superbe allée de platanes, le parc s'illumine de quelques 7 000 plantes à floraison printanière et près de 20 000 à floraison estivale. Jeux pour enfants. Parc communal.



Porte de la Poterne

☎ 03 86 42 23 34
Entrée de la rue de la Poterne

40.2 km
📍 DEUX RIVIÈRES



L'une des trois portes de la ville, ces portes empêchait aux voleurs de pénétrer dans l'enceinte de la ville qui regorgeait de nombreuses richesses.



Le Beffroi/Tour de l'Horloge/Tour du Guette

☎ 03 86 42 23 34

13 rue de la Tour du Guette

40.2 km

📍 DEUX RIVIÈRES



La tour du Guette est la plus haute des tours de l'enceinte fortifiée. Un escalier à vis de 36 marches mène au sommet de la tour afin de surveiller les 5 vallées et protéger les denrées entreposées au port. Grâce à ces fortifications, dont la construction a commencé en 1384, les habitants de Cravant peuvent repousser les attaques des ennemis et des pillers organisés en grandes compagnies. Depuis janvier 2013, le beffroi sonne à nouveau les heures et les demie- heures; le week end il s'illumine à la nuit tombée.



Abbaye Saint-Germain

☎ 03 86 18 02 90

2 bis, place Saint-Germain

🌐 <https://www.abbayesaintgermain.fr/>

40.2 km

📍 AUXERRE



(Ve - XVIIIe siècles) Site majeur du patrimoine de l'Yonne, répertorié comme tel par de nombreux guides touristiques, l'abbaye Saint-Germain est un monument incontournable pour les amateurs d'art et d'histoire. Construite sur le tombeau de saint Germain, évêque d'Auxerre, et personnage emblématique du christianisme en occident. Si son origine remonte au Ve siècle, les bâtiments conservés les plus anciens datent du IXe siècle. Ce sont les cryptes de l'église, célèbres pour leur cycle de peintures murales carolingiennes, uniques en France. Le visiteur sera séduit par l'ensemble architectural, mêlant constructions carolingiennes (cryptes du IXe siècle), romanes (tour Saint-Jean, salle capitulaire et ancienne sacristie du XIIe siècle), gothiques (cellier et église haute du XIVe siècle) ou classiques (scriptorium et dortoirs reconstruits au XVIIe siècle et cloître, ancien réfectoire et loais de l'abbé du XVIIIe siècle). La



Musée d'Art et d'Histoire

☎ 03 86 18 05 50

2 bis, place Saint-Germain

🌐 <https://www.abbayesaintgermain.fr/>

40.2 km

📍 AUXERRE



Les salles d'archéologie gallo-romaine et préhistorique de la région auxerroise sont installées dans le cadre unique de l'abbaye Saint-Germain. Les collections proviennent de fouilles anciennes et de chantiers récents à Auxerre ou dans la région. Elles sont présentées dans les dortoirs des moines, reconstruits dès la fin du XVIIe s. par les Bénédictins Réformateurs de Saint-Maur. Dans la continuité du travail de restauration de l'abbaye et des anciens bâtiments monastiques, quatre salles viennent compléter ce parcours : - la sacristie, consacrée à l'évêque saint Germain (378-448), centrée sur l'exposition d'une pièce majeure, le « suaire » du saint, exceptionnel tissu byzantin de l'An Mil, - la salle des moines, organisée autour d'une maquette de l'abbaye et d'un moine copiste, évoquant l'histoire du site ainsi que l'activité du scriptorium (atelier d'écriture), - la salle de la vie quotidienne au Moyen Âge présentant



Château d'Arthel

Le Bourg

40.2 km

📍 ARTHEL



Les jardins et le parc datant du 18ème siècle sont clos de murs et un carré de douves entoure le château au sud. Cinq terrasses se succèdent au nord du château dont l'une munie d'un labyrinthe de buis taillés. On remarquera quatre allées de tilleuls datant de 1700-1710 ainsi qu'un jardin potager et la restauration de pelouses à la française.



Abbaye de Reigny

☎ 03 86 81 59 30

Reigny

🌐 <http://www.abbayedereigny.com>

41.6 km

📍 VERMENTON



Fondée en 1128 par l'abbé Étienne de Toucy, sous l'autorité de saint Bernard, l'abbaye de Reigny fut mise sous la protection du pape Eugène III en 1147. Elle fut très puissante et prospère au Moyen Âge et accueillit jusqu'à 300 moines et convers. En bordure de Cure, ancien parc monastique dont la particularité réside dans son système hydraulique très perfectionné : un système de digues et de canaux a été construit pour permettre l'irrigation. Parc privé. En 1493, Charles VIII en fit une Fondation royale. La Guerre de Cent Ans, les Huguenots et la Révolution française ont eu raison du bel édifice qui garde cependant de son prestigieux passé de très intéressants vestiges : l'exceptionnel réfectoire cistercien du XIVe s. (il ne reste que trois exemples en France) avec son élégante nef à double travée qui a conservé sa polychromie d'époque, la salle et le dortoir des moines réaménagés au XVIIe s. Des bâtiments


Mes recommandations (suite)

Découvrir La Puisaye

Top 10

OFFICE DE TOURISME PUISAYE-FORTERRE

WWW.PUISAYE-TOURISME.FR



La Bergerie de la Source


☎ 0675201703

Lieu-dit Les Guittons

2.6 km

📍 TREIGNY-PERREUSE-SAINTE-COLOMBE **1**

En conversion Agriculture Biologique pour obtenir le label en septembre 2021, je suis installée avec mes brebis Lacaune au cœur de la Communauté de Communes "Portes de Puisaye-Forterre", à Sainte Colombe sur Loing au pied de la source du Loing. Je transforme tout leur lait en différents produits fromagers à savoir des fromages à pâte lactique frais et affinés, des yaourts et de la tomme. Productions de la ferme : Produits de la ferme: fromages frais et affinés, tomme et yaourts au lait de brebis agneau suivant disponibilité



Domaine Delhomme

☎ 07 81 65 23 69

6.0 km

📍 TREIGNY-PERREUSE-SAINTE-COLOMBE **2**

Baptiste se revendique Paysan et producteur de vins libres. Ses différents vins aux 3 couleurs sont entre Pinot et Chardonnay. Des vins qui changent en fonction des récoltes, des météo, des saisons. Un vin fruité, légèrement perlant, qui respire le terroir. Voilà une découverte à offrir à Noël.



Ferme de la Cour aux Roches

☎ 03 86 45 58 03#03 86 45 59 63

Les Lorets

7.2 km

📍 MOUTIERS-EN-PUISAYE **3**

Ferme bocagère située en Puisaye dont les bâtiments datent du XVIIIe siècle. Mode de production en agriculture biologique, dans le respect de l'environnement et du consommateur. Nous ne proposons pas de visite en tant que telle, mais nous commercialisons sur les marchés de Toucy et Saint-Sauveur, ainsi que dans 2 épiceries: un Déjeuner sur l'Herbe à Toucy et l'Amarante à Saint-Amand-en-Puisaye. Fromage de vache (fromage blanc, tomme, nature, poivre, cendré), légumes bio, boeuf charolais (entrecôte, pavé).



Paniers de Saison

1 rue des deux MoulinsMoulerly

7.5 km

📍 THURY **4**

Paniers de légumes (sur abonnement).



GAEC DU VIEUX CHARME


☎ 06 30 47 94 15

Les Godards

8.0 km

📍 SAINT-AMAND-EN-PUISAYE **5**

Iris et Nicolas élèvent avec respect leurs animaux afin de vous proposer une viande de qualité au goût authentique, 100% terroir qui ravira petits et grands ! Tous nos animaux naissent et grandissent à la ferme, pâturent les vertes prairies de Puisaye et consomment en hiver les céréales et fourrages produits par nos soins. Nous vous attendons pour déguster nos produits !



Le goût des choses

☎ 07 85 36 78 67
10 Rue de la Roche

8.5 km
📍 SAINT-SAUVEUR-EN-PUISAYE  6



Les Cageots Poyaudins - AMAPP


☎ 06 10 31 73 66
Mairie de Saint-Sauveur-en-Puisaye

8.6 km
📍 SAINT-SAUVEUR-EN-PUISAYE  7

Association pour le Maintien d'une Agriculture Paysanne biologique de Proximité. Nos objectifs : - Consommer BIO, - Consommer frais et local - Agir en soutenant les agriculteurs de proximité. L'adhésion à l'association permet l'accès aux ventes des produits proposés.



Les Mauvais Garçons

4 Lieu-dit Bel-Air
 <https://mauvaisgarcons.beer/>

9.5 km
📍 SAINT-AMAND-EN-PUISAYE  8

Un florilège de styles de bières du monde, brassées en séries limitées, à l'inspiration du moment et de la saison ! Ambrée, rouge, ambrise, Ipa, tous les styles sont disponibles pour offrir à Noël. Retrouvez leurs produits en point de vente à l'accueil touristique de Saint Amand en Puisaye ou à l'épicerie de Saint Amand ou en commande.



Croquignole

☎ 06 70 06 34 08
9 Route de Cosne
 <https://www.croquignole.com/>

9.5 km
📍 SAINT-AMAND-EN-PUISAYE  9

Le savoir-faire et la passion sont les deux premiers ingrédients de nos biscuits. Ils sont aussi fabriqués avec des ingrédients issus de producteurs d'exception, locaux ou bio. Ils sont sans additifs, sans conservateurs. Chez nous, pas de stock, que du frais : tout est fabriqué quotidiennement ou à la commande, pour vous garantir la meilleure fraîcheur possible. La boutique-atelier est situé dans le beau village potier de Saint Amand en Puisaye, dans la Nièvre. Je vous accueille avec énormément de plaisir les vendredis toute la journée, et le samedi matin. Seulement ces jours là? Et oui.... Parce que Croquignole est une très petite structure, et que surtout, nous avons le souci de vous proposer des produits de première fraîcheur : les autres jours sont donc dédiés aux achats de matières premières, à la fabrication, à la production, à la fabrication et aux retraits des commandes. à l'administratif... Merci



L'Alambiqué

☎ 06 95 16 88 11
30 route de Cosne

9.6 km
📍 SAINT-AMAND-EN-PUISAYE  K

Des rhums arrangés en Puisaye ! Si le rhum vient directement de Guadeloupe et se nomme le Montebello. Pour les épices, qui viennent de Madagascar, Laura se fournit auprès de l'association Comptoir Ylang Ylang qui assure un salaire décent aux producteurs et côté fruits, elle se les procure au maximum chez les producteurs du coin notamment pour les fraises, framboises ou encore les pommes. Un cadeau aux senteurs de Noël. Retrouvez ses rhums dans les accueils touristiques de St Fargeau et St Amand.



EARL du Deffand

☎ 06 48 65 69 18
 8 rue des Gillons

12.3 km
 📍 SAINTS-EN-PUISAYE



Très proche de son environnement, Avenir Nature vous présente la qualité de la Puisaye à travers ses productions conduites sur le principe de la biodynamie, puis transformées en différents types de farines traditionnelles. Certains produits sont vendus également directement telles que les lentilles. Notre moulin à meule de pierre granit, de type astrié, permet d'obtenir une farine préservant toutes les qualités nutritives et gustatives du grain.



Pâtissier Chocolatier Biscuitier Fléchais

☎ 03 86 74 06 71
 1, rue des Lions

🌐 <https://www.patisserie-flechais.fr/>

14.7 km
 📍 SAINT-FARGEAU



Spécialités maison : macarons de la Puisaye (délicieux petits gâteaux moelleux aux amandes), les croquets tendres (gâteaux tendres et friable, idéal à déguster avec un thé ou un café).



Le Jardin des Thorains

☎ 06 80 46 72 08#06 80 46 72 19
 Les Thorains

🌐 <https://www.lejardindesthorains.fr/>

15.3 km
 📍 LAVAU



Le Jardin des Thorains, créé en 2013 à Lavau, en Puisaye, est une association et une ferme agricole engagée dans la préservation de la Nature et de la Biodiversité. Elle est membre du "Réseau Semences Paysannes", réseau national d'acteurs de la semences libres. L'association a développé un jardin maraîcher biologique, propose 400 variétés de graines naturelles et reproductibles et, au printemps, des plants de fruits, fleurs, légumes, aromates et médicinales. Elle propose également une gamme d'épicerie fine (sirops, gelées, tisanes,...) transformée à la ferme et une gamme de chanvre CBD (fleurs et infusions). Stages et formations autour de la permaculture sont à la carte. Le fil rouge est l'autonomie et la transmission, possible grâce au travail de la graine à la graine.




Fromagerie des Loges

☎ 06 12 35 87 55
 Les Loges

16.7 km
 📍 SAINT-LOUP-DES-BOIS



À la Fromagerie des Loges, nous vous proposons une grande variété de fromages au lait cru, de fromages frais, crottins de chèvre, crème ou fromage blanc... Nous avons un élevage caprin et ovin avec la production des deux types de fromages. Pendant la saison nous vendons également de la viande de veau. Venez faire un tour au sein de notre exploitation ou retrouvez nous directement sur les marchés : Nevers le samedi matin, Fourchambault le dimanche matin et Corbigny le 2e mardi du mois.



Coeur de Chèvre 2.0

4 Parigny

🌐 <https://www.coeurdechèvres.fr/>

17.9 km
 📍 ALLIGNY-COSNE



Amyon Phily a ouvert sa chèvrerie à Parigny sur la commune d'Alligny-Cosne. Elle possède actuellement 80 chèvres en lait qui lui permettent de fabriquer les fameux Crottins de Chavignol. La jeune éleveuse fabrique elle-même ses fromages dans un laboratoire impeccable juste à l'arrière de la boutique où est présentée sa gamme de fromages.



SCEA VERGERS ET MARAICHAGE BIO DE PUISAYE

☎ 06 87 85 31 05

Ferme du Moulin Frat

18.3 km

📍 SAINT-MARTIN-DES-CHAMPS  



Ferme des Bodeaux


☎ 03 86 74 05 28#06 81 86 97 56

Lieu-dit Les Bodeaux

18.3 km

📍 SAINT-FARBEAU  

Nous élevons 35 vaches allaitantes de race charolaise nourries à l'herbe et avec les céréales produites sur l'exploitation. Nous vous proposons régulièrement des colis de 5 ou 10kg de viande fraîche de bœuf ou de veau rosé et des terrines de bœuf : rillettes de bœuf, terrine de bœuf au poivre vert, bœuf bourguignon et chili con carne. Nous serons heureux de vous faire découvrir notre beau métier qu'est celui d'éleveur sur rendez-vous ou à notre marché à la ferme (lundi de Pentecôte).



Les Jardins de Villaines


☎ 03 86 26 23 97#06 42 16 81 11

3 Hameau de Villaines

19.0 km

📍 POUIGNY  

Les propriétaires de cette ferme sont des producteurs de produits de saison divers et variés. La ferme propose des produits fraîchement récoltés et toujours de saison : oignons, échalotes en hiver et légumes d'été en été ! Venez vous approvisionner de produits frais et locaux directement chez le maraîcher !



Ferme Métairie Houard

☎ 06 98 83 25 85#03 86 26 09 44

La Metairie Houard

20.3 km

📍 LA CELLE-SUR-LOIRE  

Viande bovine et pièces de veau pendant la saison. Ce producteur propose un système d'achat par lot de produits, ou au détail, une à deux fois par mois. Pour être tenu informé des dates de commandes, vous pouvez le suivre sur sa page Facebook. Les veaux sont nourris au lait entier et les bovins sont nourris avec le fourrage produit sur place. Produits mis sous vide pour une plus longue conservation et une fraîcheur garantie ! Le numéro de mobile est à privilégier pour les commandes. Pas de vente au supermarché, mais point de vente au supermarché Utile à Belleville S/Loire.



EARL de la Jaunière

☎ 0624940581


2 Lieu-dit La Jaunière

📄 <https://lamourestdanslelait.wixsite.com/>

20.4 km

📍 MOULINS-SUR-OUANNE  

Producteurs de lait à Moulins-sur-Ouanne en Puisaye, nous utilisons une partie de notre production laitière pour la production de crème et de glaces. Nous proposons aussi des sorbets composés pour certains de fruits de notre région et des desserts glacés. Nos glaces et sorbets sont sans colorant, sans additif et sans conservateur. En bac ou au cornet, vous pourrez ainsi commander les parfums locaux comme « cerise crème fraîche ratafia de Jussy." Et aussi, la vente de lait cru entier !



Brasserie des Coques

☎ 06 38 27 06 04
Les Coques

🌐 <http://www.brasseriendescoques.fr/>

20.8 km

📍 COURCELLES



Brasserie 100 % locale vous attendant à Courcelles, où vous trouverez plusieurs types de bières : blanches, blondes, brunes et ambrées. Il y en aura pour tous les goûts !



Earl Gilles Abry

☎ 06 80 60 99 06
6, Le Gibon

21.2 km

📍 LEUGNY



Dans une ferme typique de Puisaye, nous élevons de façon traditionnelle un troupeau de 90 vaches à viande nourries à l'herbe et aux céréales produites sur l'exploitation. Nous vous proposons sur commande la viande de nos génisses et de veaux de lait. Accueil de groupes et échanges sur l'agriculture, son avenir, son économie et ses intérêts pour la biodiversité.



EARL Chevrette et Grenouillette

☎ 03 86 74 94 95#06 18 12 10 45
La Plauderie

🌐 <https://www.grenouillettes.com/>

21.2 km

📍 SAINT-PRIVE



Découverte des différents élevages (vaches, moutons, volailles, lapins, chèvres...), de la transformation du lait en fromage, le métier d'agriculteur, les élevages. Visite guidée et animée par des spécialistes de la ferme. Visite de la fromagerie et découverte de la ferme sous forme de mini-atelier pédagogique.



Drive des Fermes de Puisaye

☎ 06 49 92 68 01
Lieu-dit les Libaux


🌐 <https://drive-des-fermes-de-puisaye.fr/p>

21.7 km

📍 SAINT-PRIVE



Faites-vous livrer des paniers de produits fermiers dans votre hébergement de vacances en Puisaye-Forterre ! Pour une arrivée sereine, les pieds sous la table. Faites-vous livrer pour votre séjour, des produits locaux issus de nos fermes dans votre gîte, camping, résidence secondaire, chez des amis... Pour une arrivée en toute quiétude, nous nous mettons en relation avec le propriétaire de votre hébergement et nous remplissons le frigo pour vous... Les commandes sont à prendre jusqu'au mercredi soir à minuit pour une livraison le vendredi ou le samedi.



Pépinière "Herbes de Menou"

☎ 06 44 22 32 30
Plamera

21.8 km

📍 MENOÜ



Jusqu'à fin Novembre, venez déambuler dans la pépinière de Menou ouverte au public. Des visites de la pépinière auront lieu les samedis matins. Un marché aux bulbes vivaces tout le mois de septembre. Les bulbes seront vendus par pièce afin de composer votre 'bouquet' pour le jardin.



Fromagerie Pérot

☎ 06 60 49 51 34

1181, rue de Bellevue

🌐 <http://fromagerieperot.fr/>

22.5 km

📍 NEUVY-SUR-LOIRE



La fromagerie Pérot, située à Neuvy sur Loire, vous propose ses produits à base de lait des vaches de la ferme familiale. Découvrez notamment les yaourts brassés, aux fruits (le yaourt à l'abricot a été primé au concours général agricole 2019 "médaille de bronze" et le yaourt nature primé "médaille d'argent") ou bien les faisselles (médaille d'argent au concours général agricole de 2019). Vous pouvez venir acheter tous ces bons produits sur place : le mardi et le vendredi de 16h à 18h30 et le week-end de 10h à 12h. Possibilité pour les groupes, de venir visiter la ferme, sur rendez-vous.



Hexagone&Ales

Rue des Cressiots

🌐 <http://www.hexagoneandales.com/>

22.6 km

📍 COURCELLES



M. Belliard, artisan-brasseur vous proposera des bières de type Golden Ale, Pale et India Pale Ale pour des bières à l'accent anglais, mais 100 % françaises car élaborées avec des céréales venant principalement... de l'hexagone ! Car, comme il le résume lui-même : "Là où on fait les meilleurs bières, c'est lorsque l'on travaille le style que l'on aime". Tout simplement. Vente possible de verres mais aussi, pour préparer vos événements, vente de fûts et prêt de tireuses à bières possible. Tenue de buvette aussi lors d'événements locaux. Pour plus de renseignements, n'hésitez pas à consulter son site internet. Bonne dégustation !



Un Déjeuner sur l'Herbe

☎ 03 86 44 02 59

7, rue Paul Bert


🌐 <https://biotoucy.com/>

22.7 km

📍 TOUCY



Magasin regroupant 8 producteurs bio cultivant ou transformant leurs produits (fromages, charcuterie, viande, produits laitiers, fruits et légumes...).



L'Escargot en Vrille

☎ 06 78 31 45 10

314 la Vrille

23.1 km

📍 NEUVY-SUR-LOIRE



Venez découvrir cette ferme héliicole, récemment ouverte, où sont élevés des escargots qui seront ensuite transformés et cuisinés sur l'exploitation. Vous pouvez déjà découvrir et déguster les produits suivants : des escargots en coquille, des coquilles d'escargots et des assortiments de dégustation.



Les Grands Champs Les Saveurs d'Antan

☎ 03 86 45 40 74

Les Grands Champs

23.3 km

📍 VILLENEUVE-LES-GENETS



Vente fruits, légumes, oeufs, miel, direct producteur/consommateur, sur l'exploitation, ainsi que sur les marchés et foire à proximité, agriculture raisonnée 0 phyto.

Mes recommandations (suite)

Découvrir La Puisaye

Top 10

OFFICE DE TOURISME PUISAYE-FORTERRER

WWW.PUISAYE-TOURISME.FR

EN BOURGOGNE
LA PUISAYE
A DU GÉNIE!



EARL Le Jardin des Gallines

☎ 06 03 69 33 75
Lieu Dit les Fremis

23.6 km
📍 TANNERRE-EN-PUISAYE 

Production de légumes et petits fruits certifiés en agriculture biologique. Elevage de volailles (poulets, pintade toute l'année et pour la fin d'année ; canette de barbarie, oie, chapon, poularde). Découpe et Transformation sur la ferme, volailles vendues prêtes à cuire, découpées, transformées, plats cuisinés de viande ou légumes commercialisés en frais ; conserves de légumes ; confiture... Nous travaillons uniquement sur commande (pas de magasin sur place) Vente en directe de la ferme sur www.ledrivedesfermesdepuisaye.fr (pour la Puisaye) ; Livraison sur toute la France sur www.pourdebon.com/le-jardin-des-gallines-s227 Retrouver nos produits sur www.les-paniers-fermiers-de-nos-fermes.fr (pour la Puisaye)




Les Escargots du Bois

☎ 06 46 11 49 25
1 Impasse du Puits

23.7 km
📍 VARZY 

Rencontrez et dégustez ces animaux pas communs, symbole de la Bourgogne par excellence ! Julien, héliculteur, vous accueille pour vous présenter son élevage, et vous faire goûter ses préparations d'escargots à la bourguignonne. Livraison possible dans un rayon de 30 km autour de Varzy.



Association La Réserve

☎ 06 44 06 76 99
19 Rue Delangle

24.7 km
📍 VARZY 

Au cœur de Varzy, la Réserve, notre épicerie associative, propose des produits locaux et/ou bios ainsi qu'un dépôt de pain. Vous pouvez notamment y trouver : des viennoiseries, pâtisseries et confiseries, des jus de fruits, produits apicoles et bières, des chocolats, des condiments et aromates, du foie gras, des fruits et légumes, des produits laitiers, des vins et spiritueux. Dans notre chaleureuse boutique, vous trouvez aussi un espace réservé aux articles de seconde main des arts de la table.




La fée & le chocolat

☎ 03 86 20 29 98
31 Rue du Commerce

25.0 km
📍 COSNE-COURS-SUR-LOIRE 

Chez la Fée & le chocolat, le cacao vous raconte une histoire en prenant la forme de multiples personnages et objets. La gourmandise et l'art sont associés pour vous offrir un moment magique. Au sein de la boutique vous pourrez également acheter des produits artisanaux et une grande variété de thé de thé Dammann Frères. Créations sur-mesure également disponibles. Toutes les créations et assortiments de la chocolaterie sont réalisés avec les cacaos les plus nobles afin de vous offrir une variété de chocolats aux saveurs exceptionnelles. 72 % de cacao pour les fondants et 42 % de cacao pour les laits.




Chez Nathalie

☎ 03 86 28 24 13
23 Rue du Commerce

25.0 km
📍 COSNE-COURS-SUR-LOIRE 

Chez Nathalie, entreprise artisanale de pâtisserie, chocolaterie et traiteur, située dans la Nièvre à Cosne-Cours-sur-Loire. Vous trouverez des macarons, pièces montées et autres délicieux gâteaux ou chocolats. Les célèbres Merlettes de Cosne et la Tarte Cosnoise, véritables spécialités locales y sont produites, pour le plaisir des yeux et des papilles. Vous pourrez aussi commander du fait sur mesure !



Spécialité de Cosne : les Merlettes

☎ 03 86 28 11 85

🌐 <http://www.ot-cosnesurloire.com>

25.0 km
📍 COSNE-COURS-SUR-LOIRE 

Histoire de la spécialité de Cosne : c'est en s'illustrant dans la première Croisade (1096 - 1099), qu'un Chevalier de Cosne acquit le droit pour lui et sa descendance de porter "D'Azur à trois Merlettes d'Argent" privilège transmis à la ville de Cosne-sur-Loire par décret impérial en date du 17 Mai 1809. En 1991, Trois maîtres Confiseurs de notre ville unissent efforts et talents pour mettre au point la recette des Merlettes de Cosne. La Merlette est une confiserie au chocolat noir et écorces d'orange accompagnés de cointreau, le tout recouvert de sucre glace. Délicieuse et originale, la Merlette a su traverser les âges. Pour dénicher cette petite gourmandise, direction la pâtisserie-chocolaterie "Chez Nathalie".




Spécialité de Cosne : la Tarte Cosnoise

☎ 03 86 28 11 85

🌐 <http://www.ot-cosnesurloire.com/>

25.0 km
📍 COSNE-COURS-SUR-LOIRE 

En 2012, la pâtisserie Chez Nathalie, de Cosne-Cours-sur-Loire, invente une nouvelle spécialité dérivée des Merlettes de Cosne : la tarte Cosnoise. Cette tartelette est un délicat mélange de chocolat, d'oranges confites, d'amande et de meringues. Elle a su conquérir locaux et visiteurs et est aujourd'hui un produit très emblématique du territoire !



SCEA volailles des Chocats

☎ 03 86 33 27 54

Rue petite haie Puteau

25.0 km
📍 MERRY-SEC 

Volailles élevées en plein air : poulets, pintades, œufs, poules, canettes, oies, dindes, chapons. Vente au détail de volailles prêtes à cuire. Présent sur le marché d'Auxerre le vendredi matin et à Joigny le samedi matin.



Ferme du Moulin de la Forêt

☎ 03 86 27 21 90#06 82 30 06 62

1 rue du moulin

25.3 km
📍 SURGY 

Bienvenue au Moulin de La Forêt. C'est avec plaisir que nous vous présenterons nos productions : pommes de terre, oignons, échalottes, de "qualité jardin", et viande bovine. Nous avons aussi une boutique de produits régionaux.



Morvan Charcuteries Salaisons- l'Andouillette de Clamecy

☎ 03 86 27 00 14

Rue Hélène Boucher

25.3 km
📍 CLAMECY 

C'est grâce à Morvan Charcuteries Salaisons que l'on peut trouver de bonnes andouillettes de Clamecy sur toute la région Bourgogne Franche-Comté. On ne peut pas séjourner dans notre département de la Nièvre sans venir déguster une bonne andouillette de Clamecy. Ce mets date du XIXème siècle et a été élaboré par une cuisinière émérite, la mère Chapuis. Elle préparait les andouillettes le jour de marché, mais les préparait aussi pour les marchands de bois parisiens qui venaient faire des affaires à la capitale du flottage de bois. Ils ne repartaient jamais sans emmener des andouillettes à toute la famille. La réputation de ce plat n'était donc plus à faire !!!



Au Fil de l'Eau - torrificateur

☎ 09 81 16 78 55
10 Rue Porte Randan

25.6 km
📍 CLAMECY



Pour les amateurs de thé et café, vous trouverez votre bonheur "Au fil de l'eau" : Torréfaction artisanale 52 variétés de Thé et infusions en vrac Épicerie fine Vaisselle et accessoires 10 cafés pure origine, 1 décaféinée pure origine, 1 mélange 70% arabica / 30% robusta petite confiserie.



Les pâtisseries et chocolats d'Emmanuel Portal, dont le Baratin®


☎ 03 86 27 04 19
22 Rue de la Monnaie

🌐 <http://www.emmanuel-portal.fr/>

25.8 km
📍 CLAMECY



Installé depuis 1999 en plein cœur de la cité médiévale de Clamecy, Emmanuel PORTAL perpétue tradition et savoir-faire que lui ont enseignés ses prédécesseurs qui ont créé cette maison depuis plus d'un siècle. Maison vous proposant des chocolats et des pâtisseries de qualité. Produits déposés, dont le Baratin®, créé historiquement par Monsieur Barat, pâtissier à Clamecy, et perpétué par ses prédécesseurs. Idéal pour les gourmets qui souhaitent faire une pause !



Le jardin des Berthiers

☎ 06 37 21 62 69
Rue du mauvais pas Les Berthiers

25.9 km
📍 NEUVY-SUR-LOIRE



Installé depuis bientôt deux ans, Timothée vit de sa passion. Il récolte ses légumes au fil des saisons, attentif à la production. Il aime faire pousser des variétés moins connues, et bien évidemment les grands classiques de la nourriture française ! Retrouvé Timothée sur la marché de Bonny S/ Loire le samedi matin et sur celui de Cosne le dimanche matin (reprise mi mars). Le jardin des Berthiers est en conversion agriculture biologique ! Pas toujours sur place, privilégier les commandes par téléphone.



L'Escar'Gourmet

☎ 03 86 44 18 83#06 71 74 15 72
2, chemin des Vernes Le Petit Arran

27.2 km
📍 PARLY



Vente d'escargots fermiers nés, élevés et transformés à Parly (escargots frais et cuisinés).



La Ferme du Port Aubry

☎ 03 86 26 63 61
Port Aubry

27.7 km
📍 COSNE-COURS-SUR-LOIRE



Venez visiter la Ferme du Port Aubry et découvrir ses animaux. Les productions sont vendues à la boutique ainsi que d'autres produits régionaux (œufs, charcuterie, pâtes, lentilles, huiles, vins, bières...). Depuis toujours, la ferme du Port Aubry met en valeur les produits locaux via son espace boutique.



SCEA de la ferme de Cruzilles - Brasserie M&H

Ferme de cruzilles D 18

28.3 km

📍 CHAMPIGNELLES



La brasserie M&H est le résultat de la diversification de l'activité agricole de la SCEA de la ferme de Cruzilles qui produit céréales et oléagineux. Notre première bière brassée à la ferme représente l'essence d'une farmhouse ale (bière fermière) : il s'agit d'une bière équilibrée, désaltérante et moyennement alcoolisée qui aurait pu ravir les ouvriers agricoles durant leur labeur. La brasserie utilise l'orge (malté par la malterie des volcans) et les houblons produits sur l'exploitation.



EARL DUBOIS


☎ 06 78 13 09 75
1 route de la Forêt

31.9 km

📍 CHARNY OREE DE PUISAYE



Sur la ferme familiale en Puisaye, nous élevons 160 brebis, 60 vaches allaitantes ainsi qu'un petit élevage de porcs sur paille. Les animaux sont nourris exclusivement avec les céréales, les légumineuses et les fourrages produits sur la ferme. Les troupeaux profitent des pâturages à la belle saison. Les animaux sont nés, élevés, engraisés sur l'exploitation pour vous proposer une viande de qualité. Nous serons ravis de vous présenter l'exploitation, nos pratiques, les animaux.



Paille Nature

Ferme des Brûleries Saint-Aubin-
Château-Neuf

32.2 km

📍 LE VAL D'OCRE



Productrice en spiritueux et confitures artisanales. Les fruits et les plantes pour faire les apéritifs et les confitures sont cueillis aux alentours de la ferme ou chez un producteur locaux.



La Grange Rouge


☎ 07 85 86 39 17
7, Route de la Grange Rouge
📄 <https://www.la-grange-rouge.fr/>

34.2 km

📍 CHARNY OREE DE PUISAYE



La Grange Rouge est le domaine familial depuis 1829. Mes confitures y sont préparées avec les fruits ou légumes cultivés sur place, sans traitements ni engrais chimiques. Je récolte aussi mes fruits non traités dans des vergers privés, ou les baies sauvages des environs. Mes recettes originales sont au service du produit naturel, elles subliment parfois les saveurs par des touches subtiles d'épices, de plantes aromatiques ou par des associations délicates de fruits.



Sébastien Métoyer

☎ 03 86 91 65 15#06 16 71 13 11
Domaine du Moulin Rouge 7, lieu dit le
Moulin Rouge
📄 <https://www.sebastien-metoyer.com/>

34.6 km

📍 CHARNY OREE DE PUISAYE



Passionné par son métier et passionnant quand il en parle, Sébastien Métoyer revisite le chocolat en le mariant à de nouvelles saveurs. Au Domaine du Moulin Rouge, il imagine invente et élabore des chocolats noir de 70 à 100 % de cacao, Bio, sans lécithine, et sans lactose ni gluten aux parfums étonnants. Venez déguster ses surprenantes créations aux alliances inattendues: chocolat au basilic, estragon, cèpe...



Ferme Aquacole de Crisenon

☎ 03 86 46 76 77

Cidex 408 B Lieu Dit Crisenon


🌐 <http://www.fermeaquacoledecrisenon.com>

36.5 km

📍 PREGILBERT



La pisciculture est alimentée par une eau de source dont la température est constante à 12°. 45 tonnes de truites sont produites chaque année. Production : filets, mousses, rillettes, paupiettes... Possibilité de pêche sur place (matériel mis à disposition).



La Vache Pechery

☎ 06 76 83 09 15

7 Place des Marronniers

36.7 km

📍 BROSSES



Magasin à la ferme : Chez Jacqueline
La boucherie : La vache Pechery
Le pain : Pain vagabonde
Les légumes : Les jardins du basilic
Avec d'autres produits de producteurs locaux, fromage de chèvre, miel, vins, tartinades...



Le Jardin des Vignes Blanches

☎ 03 86 47 16 03#06 09 01 86 12


13, rue des Vignes Blanches

37.1 km

📍 CHARBUY



Producteur de légumes, fruits et plants de légumes.



Ferme d'Ultéria

Les champs galottes

38.0 km

📍 SAINT-BRIS-LE-VINEUX



Proposer une alimentation Bio et saine et pleine de goût grâce à une ferme moderne et technique au sein d'un écosystème en permaculture rassemblant une école Montessori, une maison citoyenne et un atelier de bois massif.



Clos de Rochy

☎ 03 86 63 67 03

3, Rochy


🌐 <http://www.closerochy.fr>

38.9 km

📍 CHARNY OREE DE PUISAYE



Production en agriculture biologique de pommes, poires, cidre et jus de pomme.



Maison Gramm's - La Manufacture Bio

☎ 09 86 60 49 39

1 rue de Valmy


🌐 <https://www.gramms.fr>

39.5 km

📍 AUXERRE




Le maïs dans tous ses états : découvrez notre sélection de popcorns Caramel Beurre salé subtilement parfumés aux saveurs originales telles que poivre du sichuan, citron ou mango curry et bien d'autres. Les meilleurs popcorn que vous n'avez jamais goûté à déguster pour l'apéritif ou devant un bon film.



Bille de Sucre

39.6 km

📍 AUXERRE



La PaTeaSserie de GHK

☎ 03 86 52 08 59

22 Rue de la Draperie

39.7 km

📍 AUXERRE



Pâtisseries fines, confiseries chocolatées, viennoiseries, cakes, gamme de salés, thé en vrac, petit salon de thé pour déguster.



Huilerie Brossard

☎ 06 61 21 69 80

Ferme De Montifault

🌐 <http://www.huilerie-brossard.fr>

39.9 km

📍 RAVEAU



Découvrez l'huilerie qui transforme les différentes graines (Colza, Tournesol, Cameline, Moutarde...) produites sur notre exploitation céréalière. Distingué Tables et Auberges de France en tant que producteur local et labellisé Bienvenue à la ferme, leur volonté est la recherche de qualité avec les huiles de table artisanales grâce à la maîtrise et le suivi de la production raisonnée. Avec leur saveur caractéristique, quelques gouttes ou plus suffiront pour parfumer de la plus jolie manière salades, viandes et poissons. Visite, dégustation et vente sur RDV. Ouvert le vendredi de 14h à 19h (sauf en juillet et en décembre).

Mes recommandations (suite)

Découvrir La Puisaye

Top 10

OFFICE DE TOURISME PUISAYE-FORTERRE
WWW.PUISAYE-TOURISME.FR



Mes recommandations (suite)

Découvrir La Puisaye

Top 10

OFFICE DE TOURISME PUISAYE-FORTERRE
WWW.PUISAYE-TOURISME.FR

